

## ORDIN Nr. 924 din 17 februarie 2011

pentru aprobarea Metodologiei de stabilire a echivalenței valorice a terenurilor și de calcul al obligațiilor bănești pentru scoaterea definitiv sau ocuparea temporară a terenurilor din fondul forestier național

EMITENT: MINISTERUL MEDIULUI ȘI PĂDURILOR

PUBLICAT ÎN: MONITORUL OFICIAL NR. 149 din 1 martie 2011

Având în vedere Referatul de aprobare nr. 226.199 din 17 ianuarie 2011 al Direcției politice și strategii în silvicultură,

în temeiul prevederilor art. 43 din Legea nr. 46/2008 - Codul silvic, cu modificările și completările ulterioare, precum și ale art. 15 alin. (4) din Hotărârea Guvernului nr. 1.635/2009 privind organizarea și funcționarea Ministerului Mediului și Pădurilor, cu modificările și completările ulterioare,

ministrul mediului și pădurilor emite următorul ordin:

### ART. 1

Se aprobă Metodologia de stabilire a echivalenței valorice a terenurilor și de calcul al obligațiilor bănești pentru scoaterea definitiv sau ocuparea temporară a terenurilor din fondul forestier național, prevăzută în anexa care face parte integrantă din prezentul ordin.

### ART. 2

Dirjecțiile de specialitate din cadrul autorităților publice centrale care răspund de silvicultură, inspectoratele teritoriale de regim silvic și de vânțoare și administrații fondului forestier național vor duce la îndeplinire prevederile prezentului ordin.

### ART. 3

La data intrării în vigoare a prezentului ordin se abrogă Ordinul ministrului agriculturii, pădurilor și dezvoltării rurale nr. 25/2009 pentru aprobarea Metodologiei de stabilire a echivalenței valorice a terenurilor și de calcul al obligațiilor bănești pentru scoaterea definitiv sau ocuparea temporară a terenurilor din fondul forestier național, publicat în Monitorul Oficial al României, Partea I, nr. 100 din 19 februarie 2009.

### ART. 4

Prezentul ordin se publică în Monitorul Oficial al României, Partea I.

Ministrul mediului și pădurilor,  
Laszlo Borbely

București, 17 februarie 2011.

Nr. 924.

### ANEXA 1

#### METODOLOGIA

de stabilire a echivalenței valorice a terenurilor și de calcul al obligațiilor bănești pentru scoaterea definitiv sau ocuparea temporară a terenurilor din fondul forestier național

#### CAPITOLUL I

##### Dispoziții generale

#### ART. 1

Prezenta metodologie reglementează modul de stabilire a echivalenței valorice a terenurilor și de calcul al obligațiilor bănești care revin titularilor aprobărilor de scoatere definitiv sau de ocupare temporară a terenurilor din fondul forestier național, în conformitate cu prevederile Legii nr. 46/2008 - Codul silvic, cu modificările și completările ulterioare, și ale Legii fondului funciar nr. 18/1991, republicată, cu modificările și completările ulterioare.

## CAPITOLUL II

Scoaterea definitiv a unor terenuri din fondul forestier național, fără compensare echivalentă ca suprafață și bonitate a acestora

### SECȚIUNEA A

Taxa pentru scoaterea definitiv a unor terenuri din fondul forestier național

#### ART. 2

(1) Calculul taxei pentru scoaterea definitiv a terenurilor din fondul forestier național se realizează conform formulei:

$$T_x = S \times V_{EXP} \times P_{ML} \times T_p,$$

în care:

S = suprafața terenului scos definitiv din fondul forestier național, exprimat în hectare, cu 4 zecimale;

V<sub>EXP</sub> = volumul masei lemnoase ajunse la vârsta exploatabilității, exprimat în mc/ha, ale cărei valori sunt prevăzute în anexa nr. 1 și stabilit în funcție de specia principală de bază corespunzătoare condițiilor staționale și de bonitatea acestora;

P<sub>ML</sub> = prețul mediu al unui metru cub de masă lemnoasă pe picior, exprimat în lei/mc, corectat cu coeficientul prevăzut în anexa nr. 2, aferent speciei principale de bază corespunzătoare condițiilor staționale;

T<sub>p</sub> = taxa procentuală forestieră, a cărei valoare este cea prevăzută în anexa nr. 2 la Legea nr. 18/1991, republicată, cu modificările și completările ulterioare, exprimat în procente.

(2) În cazul scoaterii definitive a unor terenuri din fondul forestier național care au, conform prevederilor amenajamentelor silvice, categoria de folosință "p dure" sau "clasă de regenerare", specia principală de bază se stabilește corespunzător condițiilor staționale.

(3) În cazul scoaterii definitive a unor terenuri din fondul forestier național încadrate ca neproductive, se va considera ca specie principală de bază, în funcție de etajul fitoclimatic în care este localizat terenul, una dintre următoarele specii la clasa a V-a de producție:

a) mesteacăn - în etajul forestier montan (FM1 - FM3, FD4);

b) carpen - în etajul forestier deluros (FD1 - FD3);

c) plop alb - în etajul forestier de câmpie și silvostep (CF, SS).

Volumul acestor specii la vârsta exploatabilității tehnice se înmulțește cu un coeficient de corectare de 0,4.

(4) În cazul scoaterii definitive a unor terenuri din fondul forestier național care au, conform prevederilor amenajamentelor silvice, altă categorie de folosință decât "p dure", "clasă de regenerare" sau "neproductiv", specia principală de bază și clasa de producție se stabilesc pe baza condițiilor staționale aferente arboretului care este limitrof cu terenul care se scoate definitiv din fondul forestier național pe lungimea cea mai mare.

### SECȚIUNEA B

Contravaloarea terenului scos definitiv din fondul forestier național

#### ART. 3

(1) Contravaloarea terenului scos definitiv din fondul forestier proprietate publică se determină cu ajutorul formulei:

$$V_T = S \times Cr \times n \times P_{ML} \times N,$$

în care:

V<sub>T</sub> = valoarea terenului, exprimat în lei;

S = suprafața terenului care se scoate definitiv din fondul forestier național, exprimat în hectare, cu 4 zecimale;

Cr = creșterea medie anuală la exploatabilitate, exprimat în mc/ha, aferent speciei principale de bază corespunzătoare condițiilor staționale și bonității acestora, conform anexei nr. 4. În cazul terenurilor din fondul

forestier na ional care au alt categorie de folosin decît "p dure", "clas de regenerare" sau "neproductiv", specia principal de baz i clasa de produc ie a acesteia vor fi stabilite conform prevederilor art. 2;

$P_{ML}$  = pre ul mediu al unui metru cub de mas lemnoas pe picior, exprimat în lei/mc, corectat cu coeficientul prev zut în anexa nr. 2, aferent speciei principale de baz corespunz toare condi iilor sta ionale;

$n$  = num rul de ani necesari de la înfiin area unui arboret i pân la recoltarea primelor produse secundare care pot fi valorificate. Acest indicator are urm toarele valori:

- 10 ani pentru speciile repede cresc toare: s licii i plopi;
- 30 de ani pentru speciile de cvercinee;
- 20 de ani pentru celelalte specii;

$N$  = coeficientul rezultat prin însumarea notelor prev zute în anexa nr. 3, atribuite terenului forestier în cauz .

(2) Contravaloarea terenului scos definitiv din fondul forestier proprietate privat se stabile te prin în elegere între proprietarii de terenuri i beneficiarul scoaterii, în condi iile legii.

## SEC IUNEA C

Contravaloarea pierderii de cre tere determinate de exploatarea masei lemnoase înainte de vârsta exploatabilit ii tehnice

### ART. 4

(1) Contravaloarea pierderii de cre tere determinate de exploatarea masei lemnoase înainte de vârsta exploatabilit ii tehnice de pe terenurile care fac obiectul scoaterii definitive din fondul forestier proprietate public se determin cu ajutorul formulei:

$$D_{VML} = S \times P_{ML} \times (V_{EXP} - V_A) \times N_1,$$

în care:

$D_{VML}$  = contravaloarea pierderii de cre tere determinate de exploatarea masei lemnoase înainte de vârsta exploatabilit ii tehnice, exprimat în lei;

$S$  = suprafa a terenului care se scoate definitiv din fondul forestier na ional, exprimat în hectare, cu 4 zecimale;

$P_{ML}$  = pre ul mediu al unui metru cub de mas lemnoas pe picior, exprimat în lei/mc, corectat cu coeficientul prev zut în anexa nr. 2, aferent speciei principale majoritare din compozi ia arboretului existent;

$V_{EXP}$  = volumul masei lemnoase ajunse la vârsta exploatabilit ii tehnice, exprimat în mc/ha, conform anexei nr. 1, pentru specia principal majoritar din compozi ia arboretului existent i clasa de produc ie corespunz toare acesteia;

$V_A$  = volumul actual al masei lemnoase, exprimat în mc/ha, egal cu volumul preluat din amenajamentul silvic, la care se adaug cre terea corespunz toare num rului de ani scur i de la data amenaj rii i din care se scade volumul extras în aceea i perioad ;

$N_1$  = coeficientul egal cu nota acordat pentru criteriul prev zut la nr. crt. 1 din anexa nr. 3 (tipul func ional al arboretului existent pe terenul scos definitiv din fondul forestier na ional).

(2) Contravaloarea pierderii de cre tere determinate de exploatarea masei lemnoase înainte de vârsta exploatabilit ii tehnice de pe terenurile care fac obiectul scoaterii definitive din fondul forestier proprietate privat se stabile te prin în elegere între proprietarii de terenuri i beneficiarul scoaterii, în condi iile legii.

(3) Pentru arboretele care au dep it vârsta exploatabilit ii tehnice nu se calculeaz contravaloarea pierderii de cre tere determinate de exploatarea masei lemnoase înainte de vârsta exploatabilit ii tehnice.

## SEC IUNEA D

Contravaloarea obiectivelor dezafectate ca urmare a scoaterii definitive de terenuri din fondul forestier na ional

### ART. 5

(1) Pentru obiectivele existente în fondul forestier proprietate public , valoarea de înlocuire a obiectivelor care se dezafecteaz se stabile te în condi iile legii.

(2) Pentru obiectivele existente în fondul forestier proprietate privată, contravaloarea obiectivelor dezafectate se stabilește prin alegere între proprietarii de terenuri și beneficiarul scoaterii, în condițiile legii.

### CAPITOLUL III

Scoaterea definitivă a unor terenuri din fondul forestier național, cu compensarea echivalentă ca suprafață și bonitate a acestora

#### SECȚIUNEA A

Taxa pentru scoaterea definitivă a unor terenuri din fondul forestier național

#### ART. 6

Calculul taxei pentru scoaterea definitivă a terenurilor din fondul forestier național se realizează conform formulei:

$$T_x = S \times V_{EXP} \times P_{ML},$$

în care semnificația termenilor este cea prevăzută la [art. 2](#).

#### SECȚIUNEA B

Contravaloarea terenului scos definitiv din fondul forestier național și a celui care se preia în compensare echivalentă ca suprafață și bonitate

#### ART. 7

(1) Contravaloarea terenurilor scoase definitiv din fondul forestier național pentru realizarea obiectivelor prevăzute la [art. 36](#), alin. (1) din Legea nr. 46/2008, cu modificările și completările ulterioare, se stabilește respectând următoarele:

a) atât contravaloarea terenurilor scoase definitiv din fondul forestier național (VT), cât și contravaloarea terenurilor care se preiau în compensare (VT\_C) se determină cu ajutorul următoarei formule:

$$VT (VT_C) = S \times Cr \times n \times P_{ML} \times N,$$

în care semnificația termenilor este cea prevăzută la [art. 3](#) alin. (1);

b) calculul contravalorii celor două categorii de terenuri se face în scopul stabilirii și asigurării echivalenței acestora;

c) stabilirea speciei principale de bază și a clasei de producție a acestora pentru terenurile care se preiau în compensare se face pe bază de studii pedotaxonomice.

(2) Contravaloarea terenurilor scoase definitiv din fondul forestier național pentru realizarea obiectivelor prevăzute la [art. 37](#) alin. (1) din Legea nr. 46/2008, cu modificările și completările ulterioare, se stabilește respectând următoarele:

a) contravaloarea terenurilor scoase definitiv din fondul forestier național (VT) și contravaloarea terenurilor preluate în compensare (VT\_C) se determină cu ajutorul următoarei formule:

$$VT (VT_C) = S \times Cr \times n \times P_{ML} \times N,$$

în care semnificația termenilor este cea prevăzută la [art. 3](#) alin. (1);

b) relația dintre contravaloarea terenurilor scoase definitiv din fondul forestier național (VT) și contravaloarea terenurilor preluate în compensare în fondul forestier național (VT\_C) este următoarea:

$$VT_C = 5 \times VT;$$

c) suprafa a terenului oferit în compensare trebuie să fie de cel pu în 3 ori mai mare decât suprafa a terenului care face obiectul scoaterii definitive din fondul forestier na ional;

d) stabilirea speciei principale de bază și a clasei de producție a acesteia pentru terenurile care se preiau în compensare se face pe bază de studii pedostata ionale.

#### SEC IUNEA C

Contravaloarea pierderii de cre tere determinate de exploatarea masei lemnoase înainte de vârsta exploatabilită ii tehnice

#### ART. 8

(1) Contravaloarea pierderii de cre tere determinate de exploatarea masei lemnoase înainte de vârsta exploatabilită ii tehnice de pe terenurile care fac obiectul scoaterii definitive din fondul forestier proprietate public se determină cu ajutorul formulei:

$$D\_VML = S \times P\_ML \times (V\_EXP - V\_A) \times N\_1,$$

în care semnifica ia termenilor este cea prevăzută la [art. 4](#) alin. (1).

(2) Contravaloarea pierderii de cre tere determinate de exploatarea masei lemnoase înainte de vârsta exploatabilită ii tehnice de pe terenurile care fac obiectul scoaterii definitive din fondul forestier proprietate privat se stabilește prin în alegere între proprietarii de terenuri și beneficiarul scoaterii, în condi iile legii.

(3) Pentru arboretele care au depășit vârsta exploatabilită ii tehnice nu se calculează contravaloarea pierderii de cre tere determinate de exploatarea masei lemnoase înainte de vârsta exploatabilită ii tehnice.

#### SEC IUNEA D

Cheltuielile de instalare a vegeta iei forestiere și de între inere a acesteia până la închiderea st rii de masiv pe terenurile preluate în compensare

#### ART. 9

(1) Cheltuielile de instalare a vegeta iei forestiere și de între inere a acesteia până la închiderea st rii de masiv pe terenurile preluate în compensare se stabilesc în baza devizului întocmit de unitatea care a realizat studiul pedostata ional.

(2) Devizul de împ durire și între inere a culturilor forestiere până la închiderea st rii de masiv este însușit de proprietar, precum și de ocolul silvic care va asigura serviciile silvice sau administrarea terenului oferit în compensare.

#### SEC IUNEA E

Contravaloarea obiectivelor care se dezafectează ca urmare a scoaterii definitive a terenului din fondul forestier na ional

#### ART. 10

(1) Pentru obiectivele existente în fondul forestier proprietate publică, valoarea de înlocuire a obiectivelor care se dezafectează se stabilește în condi iile legii.

(2) Pentru obiectivele existente în fondul forestier proprietate privată, contravaloarea obiectivelor dezafectate se stabilește prin în alegere între proprietarii de terenuri și beneficiarul scoaterii, în condi iile legii.

### CAPITOLUL IV

Ocuparea temporară a unor terenuri din fondul forestier na ional, cu defriarea vegeta iei forestiere

#### SEC IUNEA A

Garan ia pentru ocuparea temporară a terenurilor din fondul forestier na ional

## ART. 11

Garan ia pentru ocuparea temporar a terenurilor din fondul forestier na ional se calculeaz conform formulei:

$$T_x = S \times V\_EXP \times P\_ML,$$

în care semnifica ia termenilor este cea prev zut la art. 2.

## SEC IUNEA B

Chiria pentru ocuparea temporar a terenurilor din fondul forestier na ional

## ART. 12

(1) Chiria pentru ocuparea temporar a terenurilor din fondul forestier proprietate public se calculeaz conform formulei:

$$CH\_A = S \times Cr \times P\_ML \times (1 + N),$$

în care:

CH\_A = chiria anual , exprimat în lei;

S = suprafa a terenului care se ocup temporar în fondul forestier na ional, exprimat în hectare, cu 4 zecimale;

Cr = cre terea medie anual la exploatabilitate, exprimat în mc/ha, aferent speciei principale de baz corespunz toare condi iilor sta ionale i bonit ii acestora, ale c rei valori sunt prev zute în anexa nr. 4. În cazul terenurilor din fondul forestier na ional care au alt categorie de folosin decât "p dure", "clas de regenerare" sau "neproductiv", specia principal de baz i clasa de produc ie a acesteia vor fi stabilite conform prevederilor art. 2;

P\_ML = pre ul mediu al unui metru cub de mas lemnoas pe picior, exprimat în lei/mc, corectat cu coeficientul prev zut în anexa nr. 2, aferent speciei principale de baz corespunz toare condi iilor sta ionale;

N = coeficientul rezultat prin însumarea notelor prev zute în anexa nr. 3, atribuite terenului în cauz .

(2) Chiria pentru ocuparea temporar a terenurilor din fondul forestier proprietate public se încaseaz anterior pred rii terenurilor.

(3) Plata chiriei în cazul terenurilor ocupate temporar se face conform prevederilor art. 39 alin. (3) din Legea nr. 46/2008, cu modific rile i complet rile ulterioare.

(4) În cazul ocup rii temporare a unor terenuri din fondul forestier proprietate public pe o perioad mai mic de un an, chiria pentru ocuparea temporar a terenurilor din fondul forestier na ional, calculat conform formulei prev zute la alin. (1), se diminueaz propor ional cu frac iunea din an.

(5) Pentru terenurile proprietate privat , chiria pentru ocuparea temporar a terenurilor din fondul forestier na ional se stabile te prin în elegere între proprietarii de terenuri i beneficiarul ocup rii temporare, în condi iile legii.

## SEC IUNEA C

Contravaloarea pierderii de cre tere determinate de exploatarea masei lemnoase înainte de vârsta exploatabilit ii tehnice

## ART. 13

(1) Contravaloarea pierderii de cre tere determinate de exploatarea masei lemnoase înainte de vârsta exploatabilit ii tehnice se calculeaz conform art. 4 alin. (1).

(2) Contravaloarea pierderii de cre tere determinate de exploatarea masei lemnoase înainte de vârsta exploatabilit ii tehnice de pe terenurile din fondul forestier proprietate privat care fac obiectul ocup rii temporare se stabile te prin în elegere între proprietarii de terenuri i beneficiarul ocup rii temporare, în condi iile legii.

(3) Contravaloarea pierderii de cre tere determinate de exploatarea masei lemnoase înainte de vârsta exploatabilit ii tehnice nu se calculeaz pentru arboretele care au dep it vârsta exploatabilit ii tehnice.

## SEC IUNEA D

Cheltuielile de reinstalare a vegeta iei forestiere i de între inere a acesteia pân la realizarea st rii de masiv

#### ART. 14

(1) Cheltuielile de reinstalare a vegeta iei forestiere i de între inere a acesteia pân la realizarea st rii de masiv se stabilesc în baza devizului întocmit de ocolul silvic care asigur serviciile silvice sau administrarea terenului forestier care face obiectul ocup rii temporare.

(2) Pentru terenurile ocupate temporar situate în fondul forestier proprietate privat , devizul cu cheltuielile de reinstalare a vegeta iei forestiere i de între inere a acesteia pân la realizarea st rii de masiv trebuie s fie însu it de c tre proprietar i de c tre ocolul silvic care asigur serviciile silvice sau administrarea terenului.

#### SEC IUNEA E

Valoarea obiectivelor care se dezafectez ca urmare a ocup rii temporare a terenurilor din fondul forestier na ional

#### ART. 15

(1) Pentru obiectivele existente în fondul forestier proprietate public , valoarea de înlocuire a obiectivelor care se dezafectez se stabile te în condi iile legii.

(2) Pentru obiectivele existente în fondul forestier proprietate privat , contravaloarea obiectivelor care se dezafectez se stabile te prin în elegere între proprietarii de terenuri i beneficiarul ocup rii temporare, în condi iile legii.

#### CAPITOLUL V

Ocuparea temporar a unor terenuri din fondul forestier na ional, f r defri area vegeta iei forestiere

#### SEC IUNEA A

Garan ia pentru ocuparea temporar a terenurilor din fondul forestier na ional

#### ART. 16

Garan ia pentru ocuparea temporar a terenurilor din fondul forestier na ional se calculeaz conform formulei:

$$T_x = S \times V\_EXP \times P\_ML,$$

în care semnifica ia termenilor este cea prev zut la [art. 2](#).

#### SEC IUNEA B

Chiria pentru ocuparea temporar a terenurilor din fondul forestier na ional

#### ART. 17

(1) Chiria pentru ocuparea temporar a terenurilor din fondul forestier na ional se calculeaz conform formulei:

$$CH\_A = S \times Cr \times P\_ML \times (1 + N),$$

în care termenii au semnifica ia precizat la [art. 12](#) alin. (1).

(2) Chiria pentru ocuparea temporar a terenurilor din fondul forestier na ional se încaseaz anterior pred rii terenurilor.

(3) Plata chiriei în cazul terenurilor ocupate temporar se face conform prevederilor [art. 39](#) alin. (3) din Legea nr. 46/2008, cu modific rile i complet rile ulterioare.

(4) În cazul ocup rii temporare a unor terenuri din fondul forestier na ional pe o perioad mai mic de un an, chiria pentru ocuparea temporar a terenurilor din fondul forestier na ional, calculat conform formulei prev zute la alin. (1), se diminueaz propor ional cu frac iunea din an.

(5) Pentru terenurile proprietate privată, chiria pentru ocuparea temporară a terenurilor din fondul forestier național se stabilește prin înțelegere între proprietarii de terenuri și beneficiarul scoaterii, în condițiile legii.

## SECȚIUNEA C

Valoarea obiectivelor care se dezafectează ca urmare a ocupării terenurilor din fondul forestier național

### ART. 18

(1) Pentru obiectivele existente în fondul forestier proprietate publică, valoarea de înlocuire a obiectivelor care se dezafectează se stabilește în condițiile legii.

(2) Pentru obiectivele existente în fondul forestier proprietate privată, contravaloarea obiectivelor care se dezafectează se stabilește prin înțelegere între proprietarii de terenuri și beneficiarul ocupării temporare, în condițiile legii.

## CAPITOLUL VI

Conținutul documentațiilor care se întocmesc în vederea obținerii aprobărilor pentru scoaterea definitivă, ocuparea temporară a unor terenuri din fondul forestier național și pentru restituirea garanțiilor în cazul ocupării temporare

## SECȚIUNEA A

Conținutul documentațiilor care se întocmesc în vederea obținerii aprobărilor pentru scoaterea definitivă sau ocuparea temporară de terenuri din fondul forestier național

### ART. 19

(1) Documentațiile necesare emiterii aprobărilor de scoatere definitivă sau de ocupare temporară de terenuri din fondul forestier național, pentru suprafețele de până la 1,0 ha, pentru care competența de aprobare a fost delegată conducătorilor subunităților teritoriale de specialitate ale autorității publice centrale care răspunde de silvicultură, conțin:

1. solicitarea beneficiarului de scoatere definitivă și/sau de ocupare temporară a terenului din fondul forestier național, adresată subunităților teritoriale de specialitate a autorității publice centrale care răspunde de silvicultură în raza căreia se află terenul;
2. memoriu tehnico-justificativ privind necesitatea scoaterii definitive sau a ocupării temporare a terenului din fondul forestier național, întocmit de către beneficiar, care să conțină justificarea modului de utilizare a suprafeței solicitate, precum și prezentarea detaliilor tehnice referitoare la obiectiv;
3. memoriu justificativ întocmit de către direcția silvică, în cazul terenurilor proprietate publică a statului, care va conține obligatoriu:
  - a) încadrarea obiectivului la excepțiile pentru care se permite reducerea suprafeței fondului forestier național;
  - b) justificarea acceptării amplasamentului de către direcția silvică;
4. plan de încadrare în zonă;
5. plan de detaliu al amplasamentului obiectivului;
6. copie a hărții amenajistice pe care este materializat amplasamentul obiectivului, vizat de ocolul silvic care asigură administrarea/prestarea de servicii silvice;
7. fișa tehnică de transmitere-defrișare, al cărei model este prevăzut în anexa nr. 11. În cazul scoaterii definitive de terenuri din fondul forestier național cu compensare, se vor întocmi fișe tehnice și pentru terenurile oferite în compensare, al căror model este prevăzut în anexa nr. 12;
8. studiu pedologic pentru terenurile oferite în compensare, în cazul solicitărilor de scoatere definitivă cu compensare, întocmit de unități atestate pentru efectuarea de lucrări de îmbunătățiri funciare în domeniul forestier;
9. ridicarea topografică a suprafeței solicitate pentru scoaterea definitivă /ocuparea temporară din fondul forestier național, întocmită de persoane fizice sau juridice atestate să efectueze lucrări topografice, însușite de ocolul silvic care asigură administrarea sau serviciile silvice, după caz; aceasta va cuprinde și limitele unităților amenajistice;
10. documente, în copie, prin care se face dovada proprietății asupra terenului solicitat pentru scoaterea definitivă /ocuparea temporară din fondul forestier național. Pentru dovada proprietății asupra terenurilor proprietate



public a statului se prezintă copii ale descrierii parcelare, preluate din amenajamentul silvic în vigoare, vizate de către ocolul silvic;

11. extras de carte funciar pentru terenul care se oferă în compensare sau extras de carte funciar pentru întreaga proprietate pe care o deține beneficiarul, pe care să fie materializat de către persoane fizice sau juridice atestate să efectueze lucrări topografice perimetrul suprafeței oferite în compensare;

12. avizul favorabil emis de Regia Națională a Pădurilor - Romsilva, în cazul terenurilor proprietate publică a statului;

13. avizul favorabil al ocolului silvic care asigură administrarea sau prestarea de servicii silvice pentru terenurile solicitate;

14. confirmarea ocolului silvic care asigură administrarea/serviciile silvice, în cazul solicitărilor de ocupare temporară, de beneficiarul îndeplinește condițiile prevăzute la art. 39 alin. (6) și (7) din Legea nr. 46/2008 - Codul silvic, cu modificările și completările ulterioare;

15. acordul proprietarului pentru terenurile forestiere, altele decât cele din proprietatea publică a statului, în care să se precizeze inclusiv că terenul nu este în litigiu sau că se încadrează în prevederile art. 37 alin. (1) lit. d) din Legea nr. 46/2008, cu modificările și completările ulterioare;

16. acordul de mediu sau punctul de vedere al autorității de mediu, după caz. În cazul schimbării destinației terenului ca urmare a scoaterii definitive din fondul forestier național, urmat de defrierea vegetației forestiere, se aplică legislația specifică privind evaluarea impactului anumitor proiecte publice și private asupra mediului. Aceste acte trebuie să menționeze denumirea obiectivului, amplasamentul și suprafața, iar în cazul în care realizarea obiectivului implică defrierea, se vor menționa inclusiv amplasamentul și suprafața care se defriază;

17. copie de pe documentul de plată a taxei de scoatere definitivă sau a garanției pentru folosirea temporară. În documentul de plată a taxei de scoatere definitivă sau a garanției pentru folosirea temporară trebuie să fie precizat obiectivul pentru care s-a făcut plata.

(2) Documentațiile necesare emiterii aprobărilor de scoatere definitivă sau de ocupare temporară de terenuri din fondul forestier național, pentru care competența de aprobare este a autorității publice centrale care răspunde de silvicultură sau a Guvernului, conțin documentele prevăzute la alin. (1), la care se adaugă:

1. solicitarea beneficiarului de scoatere definitivă și/sau de ocupare temporară a terenului din fondul forestier național, adresată autorității publice centrale care răspunde de silvicultură;

2. avizul conducătorului subunității teritoriale de specialitate a autorității publice centrale care răspunde de silvicultură.

## SEC IUNEA B

Conținutul documentațiilor care se întocmesc în vederea obținerii aprobărilor pentru prelungirea ocupării temporare de terenuri din fondul forestier național

### ART. 20

(1) Documentațiile care se întocmesc în vederea obținerii aprobărilor pentru prelungirea ocupării temporare de terenuri din fondul forestier național conțin documentele prevăzute la art. 19, mai puțin în actele administrative emise de autoritățile competente pentru protecția mediului.

(2) Documentația care se întocmește în vederea obținerii aprobării pentru prelungirea ocupării temporare de terenuri din fondul forestier național va conține copii de pe aprobările inițiale și fișa tehnică de transmitere defriare care a stat la baza emiterii aprobării de ocupare temporară inițială a terenului forestier.

(3) La întocmirea fișelor tehnice de transmitere-defriare, specia principală de bază corespunzătoare condițiilor staționale și bonității acestora, precum și clasa de producție a speciei principale de bază se preiau din fișele tehnice care au stat la baza emiterii aprobării inițiale. În funcție de aceste date tehnice se va proceda la recalcularea garanției și chiriei, conform legislației în vigoare.

(4) Documentațiile prevăzute la alin. (1) se depun la autoritatea competentă să aprobă prelungirea ocupării temporare a terenului forestier, cu cel puțin în 30 de zile înainte de expirarea termenului anterior de ocupare temporară.

## SEC IUNEA C

Conținutul documentațiilor care se întocmesc în vederea recuperării garanțiilor depuse în fondul de ameliorare a fondului funciar cu destinație forestieră

#### ART. 21

Documentațiile necesare recuperării garanțiilor depuse în fondul de ameliorare a fondului funciar cu destinație forestieră conțin:

1. solicitarea de restituire a garanției, formulată de beneficiarul ocupării temporare, cu precizarea numărului de cont și a bazei unde se dorește restituirea sumei;
2. copia aprobării de ocupare temporară;
3. copia documentului cu care a fost achitată garanția;
4. procesul-verbal de reprimire în circuitul silvic a terenului forestier verificat și vizat de subunitățile teritoriale silvice ale autorității publice centrale care răspunde de silvicultură;
5. avizul inspectoratului teritorial de regim silvic și de vânțoare pentru restituirea garanției și a dobânzilor aferente.

### CAPITOLUL VII

#### Dispoziții tranzitorii și finale

#### ART. 22

Beneficiarii scoaterilor definitive sau ocupărilor temporare de terenuri din fondul forestier național pot fi persoane fizice sau juridice.

#### ART. 23

(1) Compensarea în cazul scoaterilor definitive de terenuri din fondul forestier național se face doar cu terenuri care sunt în proprietatea beneficiarului.

(2) Compensarea parțială cu terenuri în cazul scoaterilor definitive de terenuri din fondul forestier național este interzisă.

(3) Plata taxei pentru scoaterea definitivă de terenuri din fondul forestier național, a contravalorii terenurilor, a pierderii de creșteri determinate de exploatarea masei lemnoase înainte de vârsta exploatabilității tehnice, a garanției pentru ocuparea temporară de terenuri din fondul forestier național, a chiriei pentru ocuparea temporară de terenuri din fondul forestier național, a cheltuielilor de instalare a vegetației forestiere și de întreținere a acesteia până la realizarea stării de masiv, a cheltuielilor de reinstalare a vegetației forestiere și de întreținere a acesteia până la realizarea stării de masiv și a valorii obiectivelor care se dezafectează se face de către beneficiarul scoaterii definitive/ocupării temporare a terenurilor din fondul forestier național.

#### ART. 24

(1) Categoria de folosință pentru terenurile din fondul forestier național care fac obiectul scoaterii definitive sau ocupării temporare este cea stabilită prin amenajamentele silvice în vigoare.

(2) În cazul în care nu există amenajament silvic în vigoare, datele utilizate la întocmirea fișelor tehnice de transmitere-defrișare și la calculul obligațiilor bănești, precum și categoria de folosință se preiau din descrierea parcelară a unităților amenajistice aferente terenurilor care fac obiectul scoaterii definitive sau ocupării temporare.

(3) Fișele de descriere parcelară prevăzute la alin. (2) se întocmesc de către unități specializate, atestate de autoritatea publică centrală care răspunde de silvicultură, pentru efectuarea de lucrări de amenajarea pârșurilor și vor fi vizate de către conducătorul structurii teritoriale de specialitate a autorității publice centrale care răspunde de silvicultură.

#### ART. 25

Calculul contravalorii terenului scos definitiv din fondul forestier național și a celui care se preia în compensare echivalentă ca suprafață și bonitate prevăzute la [art. 3](#) alin. (1) nu poate fi utilizat la evaluări în vederea expropriierii pentru cauză de utilitate publică.

#### ART. 26

Întocmirea studiilor pedostructurale se face de către unități atestate pentru efectuarea de lucrări de îmbunătățiri funciare în domeniul forestier, cu obligația stabilirii, prin aceste studii, a tipului de stațiune, a tipului natural fundamental de pârșură, a speciei principale de bază corespunzătoare tipului natural fundamental de pârșură, a

productivitate, a soluțiilor de împdurire și a devizului cu cheltuielile de instalare a vegetației forestiere și de întreținere a acesteia până la realizarea stării de masiv.

#### ART. 27

(1) În cazul în care terenul care este oferit în compensare are suprafața mai mare de 100 mp, acesta nu poate să fie sau să aibă componente sub formă de fâșie/fâșii mai înguste/înguste de 10 m.

(2) Prin terenuri limitrofe fondului forestier național se înțelege terenurile care au o latură comună cu terenurile care fac parte din fondul forestier național. Limitrofe pot fi considerate și terenurile care sunt despărțite de fondul forestier național de un drum de pășunat sau canale de irigație/drenaj care au lățimea de maximum 6 m.

(3) Terenurile oferite în compensare trebuie să fie apte a fi împdurite pentru speciile principale de bază.

(4) Terenurile neproductive, terenurile degradate, precum și cele situate în zonele de stepă, alpin și subalpin nu fac obiectul preluării în compensare a terenurilor scoase definitiv din fondul forestier național.

(5) Cheltuielile privind instalarea vegetației pe terenul oferit în compensare se achită de către beneficiarul scoaterii anticipat pentru terenul care se oferă în compensare.

#### ART. 28

Fiecare tehnică care se întocmește pentru terenurile care fac obiectul scoaterii definitive, respectiv al ocupării temporare trebuie să respecte următoarele reguli:

a) pentru calculul obligațiilor, în cazul terenurilor care se scot definitiv din fondul forestier național sau în cazul terenurilor care se ocupă temporar, la stabilirea speciei principale de bază se alege proveniența sămânței, exceptând calculul pierderii de creștere datorate exploatarea masei lemnoase înainte de vârsta exploatabilității tehnice, situație în care se va ține cont de proveniența speciei principale majoritare din compoziția arboretului existent;

b) stabilirea clasei de producție pentru terenurile din fondul forestier național care urmează să fie scoase definitiv/ocupate temporar, în vederea stabilirii obligațiilor reprezentate de taxa pentru scoaterea definitivă a terenurilor din fondul forestier național, contravaloarea terenurilor scoase definitiv din fondul forestier național, garanția pentru ocuparea temporară de terenuri din fondul forestier național și chiria pentru ocuparea de terenuri din fondul forestier național, se face după cum urmează: clasa de producție I pentru stațiuni de bonitate superioară, clasa de producție III pentru stațiuni de bonitate mijlocie și clasa de producție IV pentru stațiuni de bonitate inferioară;

c) în cazul terenurilor oferite în compensare, clasa de producție pentru specia principală de bază corespunzătoare condițiilor staționale se preia din studiul pedologic întocmit pentru terenul respectiv.

#### ART. 29

În cazul aprobărilor de ocupare temporară emise pentru obiective care urmează să rămână în fondul forestier național și după perioada aprobată, reprimirea terenurilor în circuitul silvic se poate face în următoarele condiții:

a) terenurile să fie apte pentru a fi împdurite;

b) să nu fie restricții cu privire la soluțiile de împdurire a terenurilor respective ca urmare a existenței obiectivelor respective în fondul forestier național și după perioada aprobată.

#### ART. 30

Emiterea avizelor și deciziilor de către inspectoratele teritoriale de regim silvic și de vânțoare și a avizelor de către Regia Națională a Pădurilor - Romsilva pentru scoaterea definitivă sau ocuparea temporară a terenurilor din fondul forestier național se face conform modelelor prevăzute în anexele nr. 5 - 10.

#### ART. 31

Instituțiile care au competența de aprobare pot cere completarea documentațiilor prevăzute la art. 19 - 21 cu alte acte/documente/avize/acorduri/permise/licențe, pentru clarificări, în funcție de specificul obiectivului. Aprobarea se va emite prin corelare cu perioada de valabilitate a actelor/documentelor/avizelor/acordurilor/permiselor/licențelor.

#### ART. 32

În cazul în care realizarea unui obiectiv implică atât scoaterea definitivă, cât și ocuparea temporară de terenuri din fondul forestier național, se emite un singur aviz/o singură decizie, care să conțină elementele atât pentru scoaterea definitivă, cât și pentru ocuparea temporară.

#### ART. 33

(1) Emiterea aprobărilor de scoatere definitivă, respectiv de ocupare temporară a terenurilor din fondul forestier național se face cu respectarea prevederilor Hotărârii Guvernului nr. 445/2009 privind evaluarea impactului anumitor proiecte publice și private asupra mediului, referitoare la consultarea publică.

(2) Consultarea publică cu privire la scoaterea definitivă, respectiv la ocuparea temporară de terenuri din fondul forestier național se face conform prevederilor legale în vigoare de către structura teritorială de specialitate a autorității publice centrale care răspunde de silvicultură.

ART. 34

(1) Autoritatea publică centrală care răspunde de silvicultură are obligația, în cazul în care documentația este incompletă, de a transmite un răspuns solicitantului scoaterii definitive/ocupării temporare de terenuri din fondul forestier național, în termen de maximum 60 de zile de la data depunerii documentației la această autoritate.

(2) Schema procedurii de scoatere definitivă sau de ocupare temporară de terenuri din fondul forestier este prevăzută în anexa nr. 13.

ART. 35

Anexele nr. 1 - 13 fac parte integrantă din prezenta metodologie, după cum urmează :

- anexa nr. 1 - Volumul masei lemnoase ajunse la vârsta exploatabilității pe clase de producție pentru principalele specii forestiere;
- anexa nr. 2 - Defalcarea pe specii și pe grupe de specii a coeficientului de corecție a prețului mediu al unui metru cub de masă lemnoasă pe picior;
- anexa nr. 3 - Criterii în baza cărora se determină coeficienții  $N$  și  $N_1$ , utilizați la calculul contravalorii terenurilor (VT, VT\_C), al chiriei (CH\_A) și, respectiv, al contravalorii pierderii de creșteri determinate de exploatarea masei lemnoase înainte de vârsta exploatabilității (D\_VML);
- anexa nr. 4 - Creșterea medie anuală la exploatabilitate a arboretului total pentru principalele specii forestiere;
- anexa nr. 5 - Aviz al conducătorului structurii teritoriale de specialitate a autorității publice centrale care răspunde de silvicultură pentru scoaterea definitivă de terenuri din fondul forestier național;
- anexa nr. 6 - Aviz al conducătorului structurii teritoriale de specialitate a autorității publice centrale care răspunde de silvicultură pentru ocuparea temporară de terenuri din fondul forestier național;
- anexa nr. 7 - Decizie a conducătorului structurii teritoriale de specialitate a autorității publice centrale care răspunde de silvicultură pentru scoaterea definitivă din fondul forestier național a terenului în suprafață de ....;
- anexa nr. 8 - Decizie a conducătorului structurii teritoriale de specialitate a autorității publice centrale care răspunde de silvicultură pentru ocuparea temporară de terenuri din fondul forestier național ....;
- anexa nr. 9 - Aviz al Regiei Naționale a Pădurilor - Romsilva pentru scoaterea definitivă din fondul forestier național a terenului în suprafață de ....;
- anexa nr. 10 - Aviz al Regiei Naționale a Pădurilor - Romsilva pentru ocuparea temporară a terenului din fondul forestier național în suprafață de ....;
- anexa nr. 11 - Fișa tehnică de transmitere-defrișare pentru scoaterea definitivă /ocupare temporară a terenului din fondul forestier național;
- anexa nr. 12 - Fișa tehnică de transmitere-defrișare pentru terenul care se oferă în compensare în fondul forestier național;
- anexa nr. 13 - Schema procedurii de scoatere definitivă sau de ocupare temporară de terenuri din fondul forestier național.

ANEXA 1  
la metodologie

VOLUMUL

masei lemnoase ajunse la vârsta exploatabilității pe clase de producție pentru principalele specii forestiere

- mc/ha -

Nr. crt.	SPECIA	CLASELE DE PRODUCȚIE				
		I	II	III	IV	V
1.	Molid	1.039	859	668	507	350

2.	Brad	986   838   672   508   386						
3.	Pin silvestru	695   531   360   209   96						
4.	Pin negru	553   427   283   190   93						
5.	Larice	953   796   602   395   252						
6.	Fag din s mân	813   652   492   355   259						
7.	Mesteac n	352   294   195   141   94						
8.	Gorun din s mân	768   600   453   335   232						
9.	Gorun din l stari	533   448   343   238   164						
10.	Stejar din s mân	875   733   584   447   346						
11.	Stejar din l stari	565   462   375   283   201						
12.	Cer din s mân	516   405   321   255   183						
13.	Gârni din s mân	498   418   332   250   193						
14.	Stejar brum riu	334   292   208   113   81						
15.	Stejar pufos	261   188   141   99   65						
16.	Carpen din s mân	334   291   217   145   108						
17.	Tei din s mân	518   449   356   256   163						
18.	Salcâm din planta ii	495   331   192   116   48						
19.	Salcâm din l stari	333   224   128   63   34						
20.	Plop alb i negru	529   405   272   155   92						
21.	Salcie din reni ( i planta ie)	534   391   295   172   107						
22.	Salcie din l stari	360   289   209   153   73						
23.	Salcie din sulinari	360   289   209   153   73						
24.	Anin	483   415   325   233   163						
25.	Plop selec ionat	629   407   310   207   114						

NOT :

Volumele sunt stabilite conform "Biometriei arborilor i arboretelor din România", edi ia 1972, la vârstele exploatabilit ii, prev zute în normele tehnice pentru amenajarea p durilor. Aceste volume vor putea fi revizuite în cazul modific rii vârstei exploatabilit ii i a tabelelor de produc ie pentru arboreturi.

ANEXA 2  
la metodologie

DEFALCAREA

pe specii i pe grupe de specii a coeficientului de corec ie a pre ului mediu al unui metru cub de mas lemnoas pe picior

Nr.   Specia sau grupa de specii   Coeficientul care se aplic	
crt.	pre ului mediu al unui metru
	cub de mas lemnoas pe picior
1.   R inoase	1,20
2.   Fag	1,30
3.   Cvercinee, frasin	1,70
4.   Diverse specii tari	1,10
5.   Diverse specii moi	1,00

NOT :

Indicatorul P\_ML pentru speciile sau grupele de specii înscrise în coloana 1 se determin prin înmul irea coeficientului din coloana 2 cu pre ul mediu al unui metru cub de mas lemnoas pe picior prev zut la art. 123 din Legea nr. 46/2008 - Codul silvic, cu modific rile i complet rile ulterioare.

ANEXA 3  
la metodologie

CRITERII

în baza c rora se determin coeficien ii N i N\_1, utiliza i la calculul contravalorii terenurilor (VT, VT\_C), al chiriei (CH\_A) i, respectiv, al contravalorii pierderii de cre tere determinate de exploatarea masei lemnoase înainte de vârsta exploatabilit ii (D\_VML)

Nr.	Criteria	Nota
crt.		acordat
0	1   2	3
1.	Categoriile de   Arboretele la care sunt interzise orice fel de	15
	arborete sau   interven ii pentru extragerea de mas lemnoas	
	terenuri de   sau de alte produse nelemnoase, parcuri	
	împ durit pe   na ionale, rezerva ii naturale i tiin ifice,	
	tipuri   monumente ale naturii, precum i terenuri	
	func ionale   destinate împ duririi, încadrate la tipul	

func ional T_I		
Arboretele la care nu este permis sau nu este posibil decât executarea t ierilor de igien sau a lucr rilor speciale de conservare, precum i terenuri destinate împ duririi, încadrate la tipul func ional T_II	10	
Arboretele la care sunt permise tratamente intensive, cum sunt cele de codru gr din rit sau cvasigr din rit, precum i terenuri destinate împ duririi, încadrate la tipul func ional T_III	5	
Arboretele la care sunt permise tratamente cu perioada de regenerare normal sau mai mare, dar cu restric ii în executarea t ierilor, precum i terenuri destinate împ duririi, încadrate la tipul func ional T_IV	3	
Arboretele cu func ii de produc ie i de protec ie la care nu sunt restric ii privind tratamentele, precum i terenuri destinate împ duririi, încadrate la tipurile func ionale T_V i T_VI	2	
Terenurile f r vegeta ie forestier	1	
2. Amplasarea		
2.A. Teren în intravilan i pân la 2 km de la terenului   limita perimetrului constructibil:		
fa de		
localit i   - municipiul Bucure ti i sta iuni balneare, climaterice sau turistice	150	
- municipii re edin de jude , peste 100.000 de locuitori	120	
- municipii re edin de jude , sub 100.000 de locuitori	90	
- municipii	60	
- ora e	40	
- sate re edin de comun	20	
- sate	10	
2.B. Între 2 i 10 km de la limita perimetrului constructibil:		
- municipiul Bucure ti i sta iuni balneare,	80	

	climaterice sau turistice		
	- municipii re edin de jude , peste 100.000 de locuitori	60	
	- municipii re edin de jude , sub 100.000 de locuitori	40	
	- municipii	30	
	- ora e	20	
	- sate re edin de comun	10	
	- sate	5	
	2.C. Peste 10 km de la limita perimetrului constructibil:		
	- municipiul Bucure ti i sta iuni balneare, climaterice sau turistice	40	
	- municipii re edin de jude , peste 100.000 de locuitori	30	
	- municipii re edin de jude , sub 100.000 de locuitori	20	
	- municipii	10	
	- ora e	5	
	- sate re edin de comun	3	
	- sate	1	

3. Amplasarea	3.A. Transport rutier (terenul este amplasat la		
	terenului   o distan de cel mult 2 km fa de calea de		
	fa de transport):		
	re elele de		
	transport	- autostr zi i drumuri na ionale europene	40
		- alte drumuri na ionale, str zi din intravilanul municipiilor	30
		- drumuri jude ene, str zi din intravilanul ora elor	20
		- drumuri comunale, str zi din intravilanul comunelor, str zi din intravilanul satelor	10
		- drumuri forestiere, industriale i alte	5



	asemenea		
	3.B. Transport feroviar (în cazul în care terenul se află la o distanță de cel mult 5 km față de stație)	5	
	3.C. Transport fluvial (în cazul în care terenul se află la o distanță de cel mult 5 km față de port)	5	
	3.D. Transport maritim (în cazul în care terenul se află la o distanță de cel mult 5 km față de port)	5	
4.	Alte utilități		
	Rețele de apă - canal până la 500 m	5	
	Rețele de distribuție a energiei electrice până la 500 m	5	
	Rețele de distribuție a gazelor naturale până la 1.000 m	5	
5.	Pondere a suprafețelor		
	Până la 16%	50	
	fondului forestier		
	16,1 - 20%	40	
	național în cadrul județului		
	20,1 - 30%	30	
	30,1 - 40%	20	
	Peste 40%	10	

**NOTE:**

1. Coeficientul N se determină ca suma a notelor acordate pentru îndeplinirea tuturor criteriilor menționate.
2. Coeficientul N<sub>1</sub> reprezintă nota acordată numai pentru îndeplinirea criteriilor cuprinse la nr. crt. 1 "Categorii de arborete sau terenuri de împănate pe tipuri funcționale".
3. Pentru criteriul "Amplasarea terenului față de localități", în cazul în care diferența dintre distanța față de localitatea cea mai apropiată și distanța față de o localitate încadrată la o categorie de importanță mai mare aflată în apropiere este mai mică de 10 km, se ia în considerare distanța față de localitatea de cea mai mare categorie.
4. În cazul scoaterii definitive a terenurilor necesare realizării obiectivelor de interes național, declarate de utilitate publică, aferente stațiilor turistice care organizează Festivalul Olimpic pentru Tineretul European - ediția 2013, ai căror beneficiari sunt unitățile administrativ-teritoriale, coeficienții aferenți criteriului "Amplasarea terenului față de localități" se diminuează cu 80%.
5. În cazul criteriului "Amplasarea terenului față de rețelele de transport", se cumulează, în funcție de situație, valorile notelor de la pct. 3.A, 3.B, 3.C și 3.D.
6. În cazul pct. 3.A se alege doar criteriul îndeplinit de obiectiv cu punctajul cel mai mare.
7. Pentru stabilirea criteriilor se iau în considerare distanțele cele mai scurte, în proiecție orizontală.

ANEXA 4  
la metodologie

CRE TEREĂ MEDIE ANUAL

la exploatabilitate a arboretului total pentru principalele specii forestiere\*)

- mc/an/ha -

Nr. crt.	Specia principală	Clasa de producție				
		I	II	III	IV	V
0	1	2	3	4	5	6
1.	Molid	13,8	12,2	10,5	8,1	5,7
2.	Brad	12,7	10,8	9,4	7,8	5,9
3.	Pin silvestru	12,1	9,4	7,4	5,2	3,0
4.	Pin negru	10,9	8,6	6,6	4,6	2,8
5.	Fag	11,0	9,1	7,6	6,0	4,4
6.	Mesteacăn	9,4	7,9	6,4	4,8	3,2
7.	Gorun din s. m. n.	7,5	7,0	5,5	4,7	3,3
8.	Gorun din l. stari	8,6	7,2	5,7	4,4	3,1
9.	Stejar din s. m. n.	10,6	8,8	7,6	6,2	4,7
10.	Stejar din l. stari	9,2	7,5	5,9	4,9	3,9
11.	Tei	12,7	10,8	9,1	7,2	5,2
12.	Cer	8,8	7,8	6,3	4,9	3,9
13.	Gârni	6,8	5,9	5,2	4,4	3,5
14.	Carpen	10,2	8,8	7,5	5,9	4,6
15.	Salcâm (planta ii)	18,7	14,7	10,3	6,4	3,3
16.	Salcâm (l. stari)	16,5	13,2	9,3	5,7	3,1
17.	Plop alb și negru	19,5	15,0	11,6	7,8	4,8
18.	Salcie din s. m. n.	27,5	23,9	19,2	14,2	9,5
19.	Salcie din sulinari	20,8	18,9	16,5	12,4	8,2
20.	Plop selecționat	30,1	23,7	18,0	13,0	8,2
21.	Larice**)	10,5	8,9	7,5	5,7	3,6

\*) Conform "Biometriei arborilor i arboretelor din România", edi ia 1972.

\*\*) Arboret principal.

## ANEXA 5

### la metodologie

Antetul subunit ii teritoriale de specialitate a autorit ii publice

centrale care r spunde de silvicultur .....

(denumire, adres , telefon, fax, e-mail etc.)

Nr. .... / .....

### AVIZ

Nr. .... / .....

pentru scoaterea definitiv din fondul forestier na ional a terenului în suprafa de ....., aflat în proprietatea ....., de c tre ....., pentru realizarea obiectivului ....., beneficiar .....

Conduc torul subunit ii teritoriale de specialitate a autorit ii publice centrale care r spunde de silvicultur ....., având în vedere documenta ia înaintat de ....., înregistrat cu nr. ...., în baza prevederilor:

- ..... (se trec prevederile legale în baza c rora a fost emis avizul),
- a Actului administrativ al autorit ii competente pentru protec ia mediului nr. ...., emis de c tre .....
- a Avizului Regiei Na ionale a P durilor - Romsilva nr. .... / .....
- a verific rilor în teren efectuate de domnul ....., în data de ....., pentru care ..... (s-a depus/urmeaz s fie depus ) în Fondul de ameliorare a fondului funciar cu destina ie silvic taxa pentru scoaterea definitiv a terenului din fondul forestier na ional, în valoare de ....., elibereaz urm torul

### AVIZ

#### 1. Se avizeaz :

a) scoaterea definitiv din fondul forestier na ional a terenului în suprafa de ....., aflat în proprietatea ....., administrat de ..... i localizat în U.P. ....., u.a. ...., pentru realizarea obiectivului .....

b) defri area vegeta iei forestiere pe suprafa a total de ....., conform Actului administrativ al autorit ii competente pentru protec ia mediului nr. ...., emis de ....., astfel: u.a. .... = ..... ha, u.a. .... = ..... ha etc. Masa lemnoas va fi exploatat potrivit prevederilor legale în vigoare;

c) introducerea în circuitul silvic în compensare echivalent a terenului în suprafa de ....., proprietate a ....., localizat în ..... (tarla, parcel ), conform ..... . Terenul oferit în compensare este limitrof fondului forestier na ional: O.S. ...., U.P. ...., u.a. .... .

2. Prezentul aviz este valabil cu condi ia men inerii solu iei de amplasare a obiectivului, a respect rii prevederilor din actul administrativ al autorit ii competente pentru protec ia mediului i serve te numai pentru ob inerea aprob rii pentru scoaterea definitiv a terenului în suprafa de ..... din fondul forestier na ional.

3. Conduc torul subunit ii teritoriale de specialitate a autorit ii publice centrale care r spunde de silvicultur ..... va comunica administratorului terenului i solicitantului prezentul aviz, precum i actele necesare pe care trebuie s le con in documenta ia care va fi înaintat spre aprobare autorit ii publice centrale care r spunde de silvicultur .

Viza Compartimentului juridic

.....

(numele, prenumele i semn tura)

Conduc torul subunit ii teritoriale de specialitate  
a autorit ii publice centrale  
care r spunde de silvicultur ,

.....  
(numele, prenumele i semn tura)

ANEXA 6  
la metodologie

Antetul subunit ii teritoriale de specialitate a autorit ii publice  
centrale care r spunde de silvicultur .....  
(denumire, adres , telefon, fax, e-mail etc.)  
Nr. ....../.....

AVIZ

Nr. ....../.....

pentru ocuparea temporar a terenului din fondul forestier na ional n suprafa de ....., aflat n  
proprietatea ....., pentru realizarea obiectivului .....

Conduc torul subunit ii teritoriale de specialitate a autorit ii publice centrale care r spunde de  
silvicultur ....., avnd n vedere documenta ia naintat de ....., nregistrat cu nr. ......., n baza  
prevederilor:

- ..... (se trec prevederile legale n baza c rora a fost emis avizul),  
a Actului administrativ al autorit ii competente pentru protec ia mediului nr. ......., emis de  
c tre .....,  
a Avizului Regiei Na ionale a P durilor - Romsilva nr. ....../.....,  
a verific rilor n teren efectuate de domnul ....., n data de ....., pentru care ..... (s-a  
depus/urmeaz s fie spus ) n Fondul de ameliorare a fondului funciar cu destina ie silvic garan ia pentru  
ocuparea temporar a terenului din fondul forestier na ional, n valoare de .....,  
elibereaz urm torul

AVIZ

1. Se avizeaz :

a) ocuparea temporar , de la data prezentului aviz pn la data de ..... (se men ioneaz data pn la care este  
valabil avizul sau perioada de valabilitate a avizului, f r a fi precizate datele calendaristice, dup caz), a terenului  
din fondul forestier na ional n suprafa de ....., aflat n proprietatea ....., administrat  
de ..... i localizat n U.P. ...., u.a. ...., pentru realizarea obiectivului .....

b) defri area vegeta iei forestiere pe suprafa a total de ....., conform Actului administrativ al autorit ii  
competente pentru protec ia mediului nr. ...., emis de ....., astfel: u.a. .... = ..... ha, u.a. .... = ..... ha etc.  
Masa lemnoas va fi exploatat potrivit prevederilor legale n vigoare.

2. Prezentul aviz este valabil cu condi ia men inerii solu iei de amplasare a obiectivului i a respect rii  
prevederilor din actul administrativ al autorit ii competente pentru protec ia mediului i serve te numai pentru  
ob inerea aprob rii pentru ocuparea temporar a terenului n suprafa de ..... din fondul forestier na ional.

3. Conduc torul subunit ii teritoriale de specialitate a autorit ii publice centrale care r spunde de  
silvicultur ..... va comunica administratorului terenului i solicitantului prezentul aviz, precum i actele  
necesare pe care trebuie s le con in documenta ia care va fi naintat spre aprobare autorit ii publice centrale care  
r spunde de silvicultur .

Viza Compartimentului juridic

.....

(numele, prenumele și semnătură)

Conducătorul subunității teritoriale de specialitate  
a autorității publice centrale  
care răspunde de silvicultură,

.....

(numele, prenumele și semnătură)

ANEXA 7

la metodologie

Antetul subunității teritoriale de specialitate a autorității publice  
centrale care răspunde de silvicultură .....

(denumire, adresă, telefon, fax, e-mail etc.)

Nr. .... / .....

### DECIZIE

Nr. .... / .....

pentru scoaterea definitivă din fondul forestier național a terenului în suprafață de ....., aflat în  
proprietatea ....., de către ....., pentru realizarea obiectivului ....., beneficiar .....

Conducătorul subunității teritoriale de specialitate a autorității publice centrale care răspunde de  
silvicultură ....., având în vedere documentația înaintată de ....., înregistrată cu nr. ...., în baza  
prevederilor:

- ..... (se trec prevederile legale în baza cărora a fost emisă decizia),  
a Actului administrativ al autorității competente pentru protecția mediului nr. ...., emis de  
către .....,  
a Avizului Regiei Naționale a Pădurilor - Romsilva nr. .... / .....,  
a verificărilor în teren efectuate de domnul ....., în data de ....., pentru care s-a depus în Fondul de  
ameliorare a fondului funciar cu destinație silvică taxa de scoatere definitivă a terenului din fondul forestier  
național, în valoare de ....., cu ..... (documentul de plată),  
emite următoarea

### DECIZIE

1. Se aprobă:

- a) scoaterea definitivă din fondul forestier național a terenului în suprafață de ....., aflat în  
proprietatea ....., administrat de ..... și localizat în U.P. .... u.a. ...., pentru realizarea  
obiectivului .....
- b) defrișarea vegetației forestiere pe suprafața totală de ....., conform Actului administrativ al autorității  
competente pentru protecția mediului nr. ...., emis de ....., astfel: u.a. .... = ..... ha, u.a. .... = ..... ha etc.  
Masa lemnoasă va fi exploatată potrivit prevederilor legale în vigoare;
- c) introducerea în circuitul silvic în compensare echivalentă a terenului în suprafață de ....., proprietate  
a ....., localizat în ..... (tarla, parcelă), conform .....

Terenul oferit în compensare este limitrof fondului forestier național: O.S. ...., U.P. ...., u.a. ....

2. Predarea terenului se va face numai după achitarea tuturor obligațiilor bănești prevăzute de lege, pe bază de  
proces-verbal de predare-primire.

3. Prezenta decizie este valabilă cu condiția menținerii soluției de amplasare a obiectivului și a respectării  
prevederilor din actul administrativ al autorității competente pentru protecția mediului pentru scoaterea definitivă a  
terenului în suprafață de ..... din fondul forestier național.

4. Conducătorul subunității teritoriale de specialitate a autorității publice centrale care răspunde de  
silvicultură ..... va comunica prezenta decizie administratorului terenului și solicitantului.

Viza Compartimentului juridic

.....  
(numele, prenumele și semn tura)

Conducătorul subunității teritoriale de specialitate  
a autorității publice centrale  
care răspunde de silvicultură,

.....  
(numele, prenumele și semn tura)

ANEXA 8  
la metodologie

Antetul subunității teritoriale de specialitate a autorității  
publice centrale care răspunde de silvicultură .....  
(denumire, adresă, telefon, fax, e-mail etc.)  
Nr. .... / .....

#### DECIZIE

Nr. .... / .....

pentru ocuparea temporară a terenului din fondul forestier național în suprafață de ....., aflat în  
proprietatea ....., pentru realizarea obiectivului .....

Conducătorul subunității teritoriale de specialitate a autorității publice centrale care răspunde de  
silvicultură ....., având în vedere documentația înaintată de ..... înregistrată cu nr. ...., analizată și  
avizată conform Adresei nr. ...., în baza prevederilor:

- ..... (se trec prevederile legale în baza cărora a fost emisă decizia),  
a Actului administrativ al autorității competente pentru protecția mediului nr. ...., emis de  
c tre .....,  
a Avizului Regiei Naționale a Pădurilor - Romsilva nr. .... / .....,  
a verificărilor în teren efectuate de domnul ....., în data de ....., pentru care s-a depus în  
Fondul de ameliorarea fondului funciar cu destinație silvică garanția pentru ocuparea temporară a terenului din  
fondul forestier național, în valoare de ....., cu ..... (documentul de plată),  
emite următoarea

#### DECIZIE

1. Se aprobă :

a) ocuparea temporară, până la data de ..... (se menționează data până la care este valabilă decizia), a terenului  
din fondul forestier național, în suprafață de ....., aflat în proprietatea ....., administrat  
de ..... și localizat în U.P. ...., u.a. ...., pentru realizarea obiectivului .....

b) defrierea vegetației forestiere pe suprafața totală de ....., conform Actului administrativ al autorității  
competente pentru protecția mediului nr. .... emis de ....., astfel: u.a. .... = ..... ha, u.a. .... = ..... ha etc.  
Masa lemnoasă va fi exploatată potrivit prevederilor legale în vigoare.

2. Prezenta decizie este valabilă cu condiția menținerii soluției de amplasare a obiectivului și a respectării  
prevederilor din actul administrativ al autorității competente pentru protecția mediului.

3. Conducătorul subunității teritoriale de specialitate a autorității publice centrale care răspunde de  
silvicultură ..... va comunica prezenta decizie administratorului terenului și solicitantului.

4. În cazul în care este necesară prelungirea termenului de ocupare temporară, beneficiarul va depune  
documentația completă, cu minimum 30 de zile înainte de expirarea termenului, la instituția competentă să aprobe  
ocuparea temporară a terenului.

Viza Compartimentului juridic

.....  
(numele, prenumele și semnătura)

Conducătorul subunității teritoriale de specialitate  
a autorității publice centrale  
care răspunde de silvicultură,

.....  
(numele, prenumele și semnătura)

## ANEXA 9 la metodologie

Antetul Regiei Naționale a Pădurilor - Romsilva  
(denumire, adresă, telefon, fax, e-mail etc.)

Nr. .... / .....

### AVIZ

Nr. .... / .....

pentru scoaterea definitivă din fondul forestier național a terenului în suprafață de ....., aflat în proprietatea ....., de către ....., pentru realizarea obiectivului ....., beneficiar .....

Directorul general al Regiei Naționale a Pădurilor - Romsilva, având în vedere documentația înaintată de ....., înregistrată cu nr. ...., în baza prevederilor:

- .....
- etc. (se trec prevederile legale în baza cărora a fost emis acordul), având în vedere:
- Actul administrativ al autorității competente pentru protecția mediului .... / ....., emis de .....
- etc. (se menționează actele care au stat la baza emiterii avizului), eliberează următorul

### AVIZ

#### 1. Pentru:

- a) scoaterea definitivă din fondul forestier național a terenului în suprafață de ....., aflat în proprietatea ....., administrat de ..... și localizat în U.P. .... u.a. ...., pentru realizarea obiectivului .....
- b) defrierea vegetației forestiere pe suprafața totală de ....., astfel: u.a. .... = ..... ha, u.a. .... = ..... ha etc. Masa lemnoasă va fi exploatată potrivit prevederilor legale în vigoare;
- c) introducerea în circuitul silvic în compensare echivalentă a terenului în suprafață de ....., proprietate a ....., localizat în ..... (tarla, parcelă), conform .....
- d) compensarea cu un teren limitrof fondului forestier național: O.S. ...., U.P. ...., u.a. ....;
- e) precomptarea masei lemnoase rezultate din defrierea vegetației forestiere de pe terenul prevăzut la lit. b), conform prevederilor legale în vigoare;
- f) încadrarea în prevederile art. 37 alin. (1) lit. d) din Legea nr. 46/2008 - Codul silvic, cu modificările și completările ulterioare; terenul prevăzut la lit. a) nu este în litigiu.

2. Predarea terenurilor prevăzute la pct. 1 lit. a) și c) se va face pe bază de procese-verbale de predare-primire între părți, încheiate prin împuterniciii acestora, numai după îndeplinirea integrală și cumulativă a următoarelor condiții:

a) obinerea aprobării de la instituția competentă, conform art. 40 din Legea nr. 46/2008, cu modificările și completările ulterioare;

b) achitarea tuturor obligațiilor bănești prevăzute de lege pentru ocuparea de terenuri forestiere în alte scopuri decât cele silvice.

3. .... (numele beneficiarului) este obligat să respecte limitele perimetrului delimitat și să nu producă prejudicii vegetației forestiere și terenurilor limitrofe acestuia, încălcarea acestor prevederi fiind supusă sancțiunilor prevăzute de lege.

Director general,

.....

(numele, prenumele și semnătura)

ANEXA 10  
la metodologie

Antetul Regiei Naționale a Pădurilor - Romsilva  
(denumire, adresă, telefon, fax, e-mail etc.)  
Nr. .... / .....

AVIZ

Nr. .... / .....

pentru ocuparea temporară a terenului din fondul forestier național în suprafață de ....., aflat în proprietatea ....., pentru realizarea obiectivului .....

Directorul general al Regiei Naționale a Pădurilor - Romsilva, având în vedere documentația înaintată de ....., înregistrată cu nr. ...., în baza prevederilor:

- .....

- etc. (se trec prevederile legale în baza cărora a fost emis avizul), având în vedere:

- Actul administrativ al autorității competente pentru protecția mediului nr. .... / ....., emis de .....

- etc. (se menționează actele care au stat la baza emiterii avizului), eliberează următorul

AVIZ

1. Pentru:

a) ocuparea temporară, până la data de ..... (se menționează data până la care este valabil avizul sau perioada de valabilitate a avizului, fără a fi precizate datele calendaristice, după caz), a terenului din fondul forestier național în suprafață de ....., aflat în proprietatea ....., administrat de ..... și localizat în U.P. ...., u.a. ...., pentru realizarea obiectivului .....

b) defrierea vegetației forestiere pe suprafața totală de ....., astfel: u.a. .... = ..... ha, u.a. .... = ..... ha etc. Masa lemnoasă va fi exploatată potrivit prevederilor legale în vigoare;

c) precomptarea masei lemnoase rezultate din defrierea vegetației forestiere de pe terenul prevăzut la lit. b) conform prevederilor legale în vigoare.

2. Prezentul aviz este valabil cu condiția menținerii soluției de proiectare din documentația anexată.

3. Predarea terenului prevăzut la pct. 1 lit. a) către ..... (numele beneficiarului) se va face pe bază de proces-verbal de predare-primire între părți, încheiat prin împuternicirile acestora, numai după îndeplinirea integrală și cumulativă a următoarelor condiții:

a) obinerea aprobării de la instituția competentă, conform art. 40 din Legea nr. 46/2008 - Codul silvic, cu modificările și completările ulterioare;

b) achitarea tuturor obligațiilor bănești prevăzute de lege pentru ocuparea temporară de terenuri forestiere în alte scopuri decât cele silvice.



4. .... (numele beneficiarului) este obligat s respecte limitele perimetrului delimitat i s nu produc prejudicii vegeta iei forestiere i terenurilor limitrofe acestuia, înc lcaarea acestor prevederi fiind supus sanc iunilor prev zute de lege.

5. La expirarea termenului aprobat, beneficiarul este obligat s predea ..... (numele direc iei silvice) terenul prev zut la pct. 1 lit. a), în condi ii care îl fac apt pentru a fi împ drit.

Director general,

.....  
(numele, prenumele i semn tura)

ANEXA 11  
la metodologie

Antetul institu iei  
Nr. .... / .....

Aprobat.  
Conduc torul subunit ii teritoriale de specialitate  
a autorit ii publice centrale care r spunde  
de silvicultur ,  
.....

FI A TEHNIC DE TRANSMITERE-DEFRI ARE  
pentru scoaterea definitiv /ocuparea temporar a terenului în suprafa de ....., în scopul realiz rii  
obiectivului .....

#### I. Descrierea terenurilor

Nr.   crt.	Descrierea terenurilor	TOTAL			
1.	Unitatea de produc ie				
2.	Unitatea amenajistic				
3.	Suprafa a total u.a. (ha)				
4.	Suprafa a solicitat (ha)				
5.	Tipul de p dure/G.E. (cod)				
6.	Caracterul actual - tipul de p dure				
7.	Categoria func ional				
8.	Compozi ia arboretului				
9.	Vârsta medie a arboretului				
10.	Clasa de produc ie				
11.	Consisten a				

12.	Volumul la hectar (mc)					
13.	Volumul aferent suprafe ei solicitate (mc)					
14.	Suprafa a de defri at (ha)					
15.	Volumul de defri at (mc)					

II. Obliga ii b ne ti:

1. Taxa/Garan ia: ..... lei

pe care titularul aprob rii trebuie s o depun în Fondul de ameliorare a fondului funciar cu destina ie silvic

Plata taxei/garan iei se face c tre autoritatea public central care r spunde de silvicultur , având codul fiscal ....., la Trezoreria Operativ a Municipiului Bucure ti, în contul .....

2. Contravaloarea terenurilor/Chiria anual :

..... lei, plus TVA ..... lei

3. Contravaloarea pierderii de cre tere determinate de exploatarea masei lemnoase înainte de vârsta exploatabilit ii tehnice:

..... lei, plus TVA ..... lei

4. Contravaloarea obiectivelor dezafectate:

..... lei, plus TVA ..... lei

5. Cheltuielile de instalare/reinstalare a vegeta iei forestiere i de între inere a acesteia pân la realizarea st rii de masiv:

..... lei, plus TVA ..... lei

III. Condi ii de ocupare a terenurilor

.....  
.....

Ocolul silvic ..... nu va întreprinde nicio ac iune legat de transmiterea terenului solicitat înainte ca beneficiarul s ob in aprobarea i s achite integral toate obliga iile b ne ti care îi revin potrivit legii.

Prezenta fi tehnic a fost întocmit la data de ..... de c tre domnul .....

Întocmit.

.....

(semn tura)

ef ocol/Director/Administrator,

.....

Pentru terenurile administrate de Regia Na ional a P durilor - Romsilva, fi a tehnic a fost verificat la data de ..... de c tre domnul ....., din cadrul Direc iei Silvice .....

Verificat.

.....

Hot rârea de aprobare a comitetului director

Nr. .... din data de .....

Director,

.....

Fi a tehnic a fost verificat scriptic i pe teren de domnul ....., conduc torul subunit ii teritoriale de specialitate a autorit ii publice centrale care r spunde de silvicultur .....

Verificat.

.....

(semn tura)

NOT :

Fi a tehnic de transmitere-defri are va avea ata at calculul detaliat al obliga iilor b ne ti.

ANEXA 12

la metodologie

Antetul institu iei

Nr. .... / .....

Aprobat.

Conduc torul subunit ii teritoriale de specialitate  
a autorit ii publice centrale care r spunde  
de silvicultur ,

.....

FI A TEHNIC DE TRANSMITERE-DEFRI ARE

pentru terenul care se ofer în compensare în fondul forestier na ional în suprafa de ....., în scopul realiz rii  
obiectivului .....

I. Descrierea terenurilor

Nr.   crt.	Descrierea terenurilor	TOTAL			
1.	Destina ia actual a terenului				
2.	Extras CF nr. ....				
3.	O.S./Unitatea de produc ie limitrof				
4.	Unitatea amenajistic limitrof				
5.	Suprafa a oferit în compensare (ha)				
6.	*) Specia principal de baz				
7.	*) Clasa de produc ie				

\*) Datele se preiau din studiul pedosta ional.

II. Contravaloarea terenului oferit în compensare: ..... lei, plus TVA ..... lei

III. Condi ii cu privire la terenul care se ofer în compensare:

1. Devizul cu cheltuielile de instalare a vegeta iei forestiere i de între inere a acesteia pân la realizarea st rii de  
masiv a fost înregistrat la Ocolul Silvic ..... (numele ocolului silvic care va prelua în administrare/va asigura  
serviciile silvice) la nr. .... în data de .....

2. Ocolul Silvic ....., care va prelua în administrare/va asigura serviciile silvice, nu va întreprinde nicio acțiune legată de transmiterea terenului solicitat înainte ca beneficiarul să obțină aprobarea și să achite integral toate obligațiile bănești care îi revin potrivit legii.

Șeful ocolului,

.....  
(numele, prenumele și semnătura)

Prezentă fișa tehnică a fost întocmită la data de ..... de către domnul .....

Întocmit.

.....  
(semnătura)

Fișa tehnică a fost verificată scriptic și pe teren de domnul ....., din cadrul subunității teritoriale de specialitate a autorității publice centrale care răspunde de silvicultură .....

Verificat.

.....  
(semnătura)

NOT :

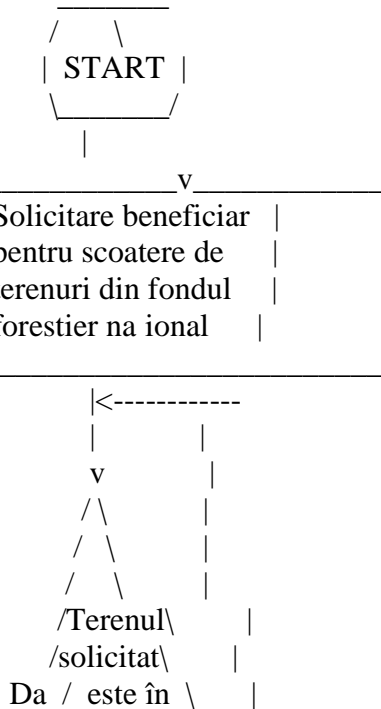
Fișa tehnică de transmitere-defrișare va avea atașat calculul detaliat al obligațiilor bănești.

ANEXA 13\*)  
la metodologie

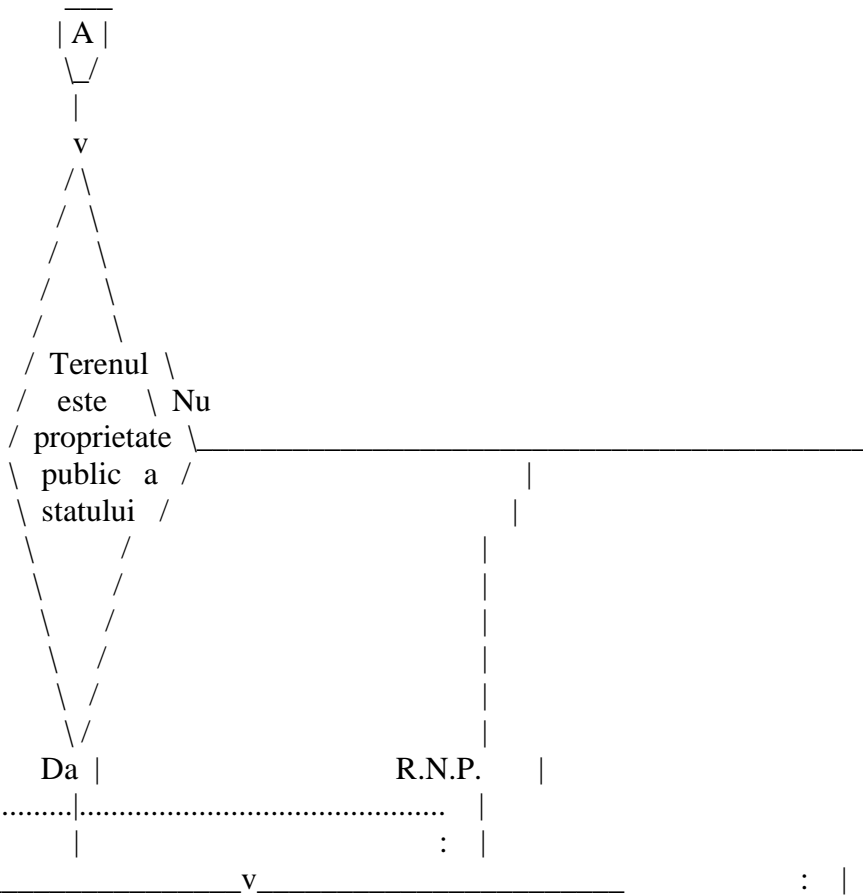
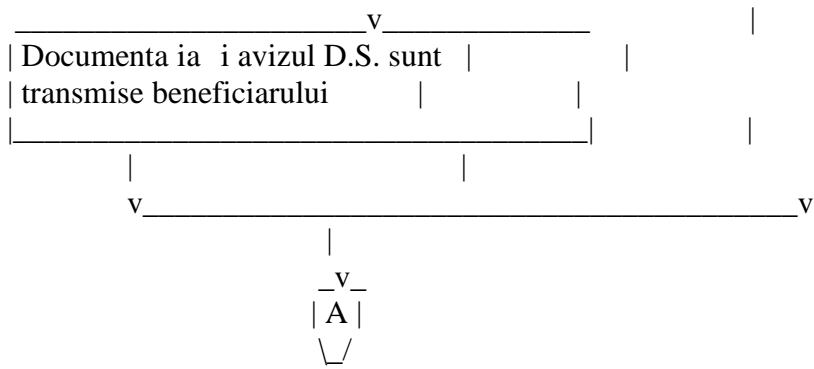
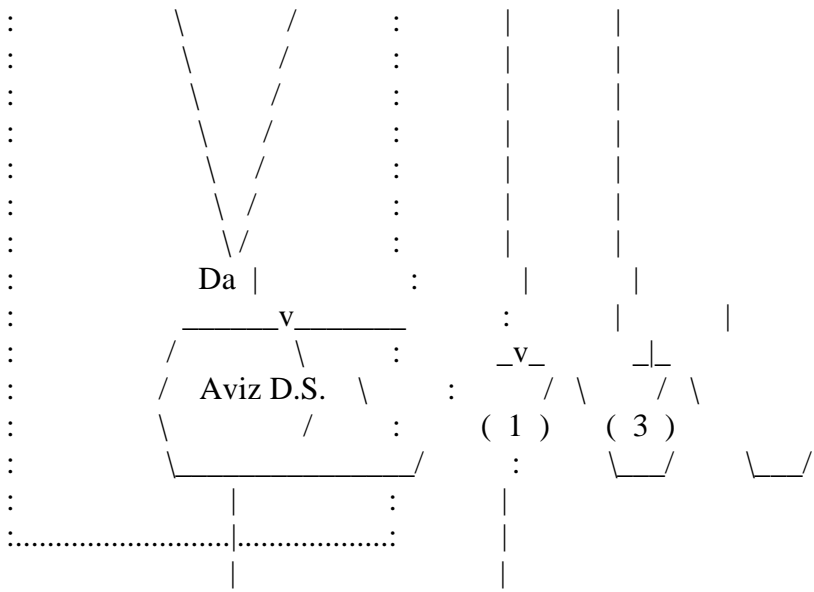
\*) Anexa nr. 13 este reprodusă în facsimil.

### SCHEMA

procedurii de scoatere definitivă sau de ocupare temporară de terenuri din fondul forestier național









Documenta ia i Acordul R.N.P. sunt  
transmise beneficiarului

B

B

Beneficiarul achit taxa scoatere definitiv /garan ia |  
ocupare temporar a terenului din fondul forestier |

STSAPC

Beneficiarul depune documenta ia la |  
subunitatea teritorial de  
specialitate a autorit ii publice  
centrale care r spunde de  
silvicultur (STSAPC)

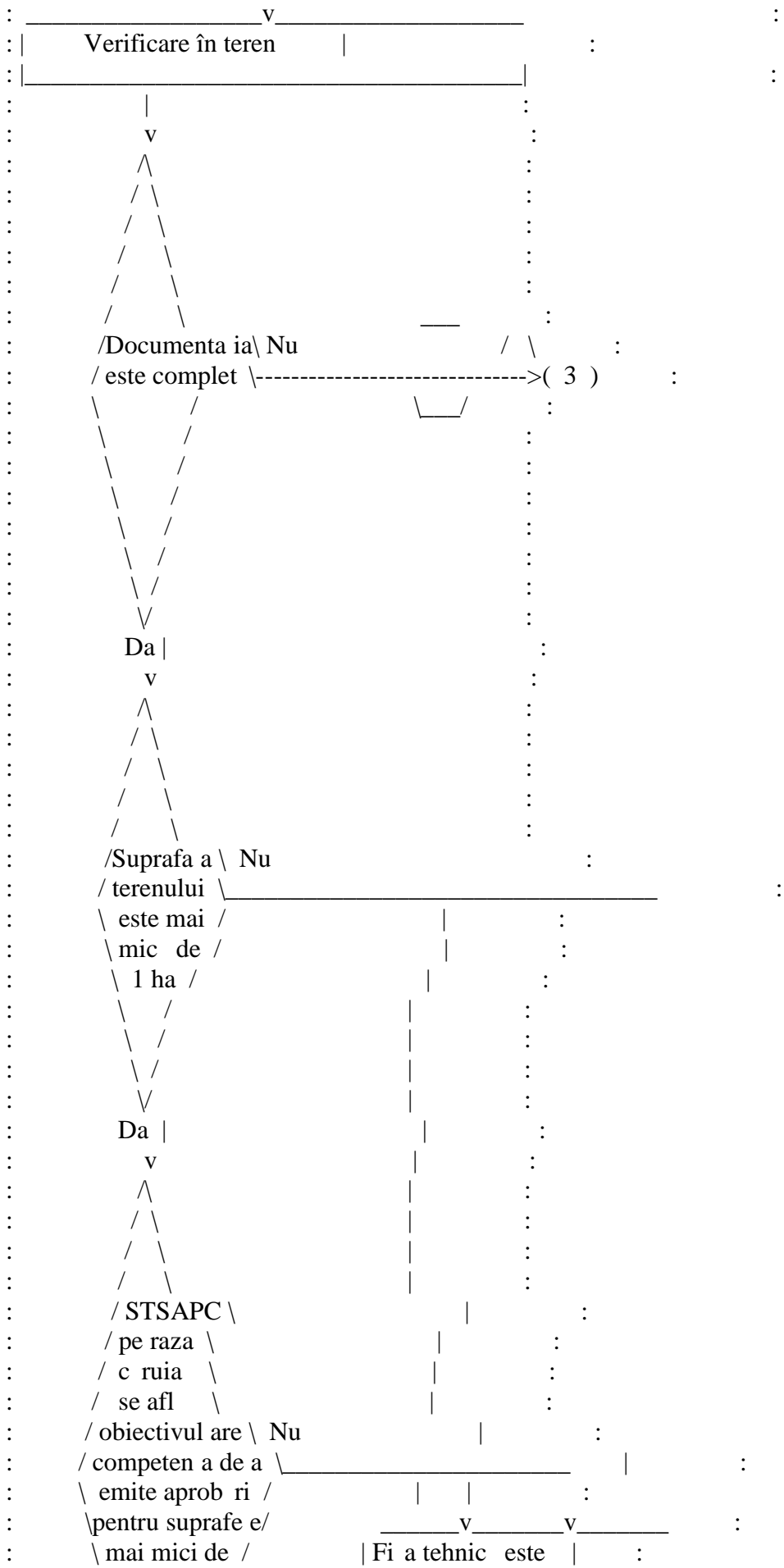
/ Obiectivul \ Nu / \ :  
Analiz încadrare juridic |---->/se încadreaz \---->( 2 ) :  
juridic / \

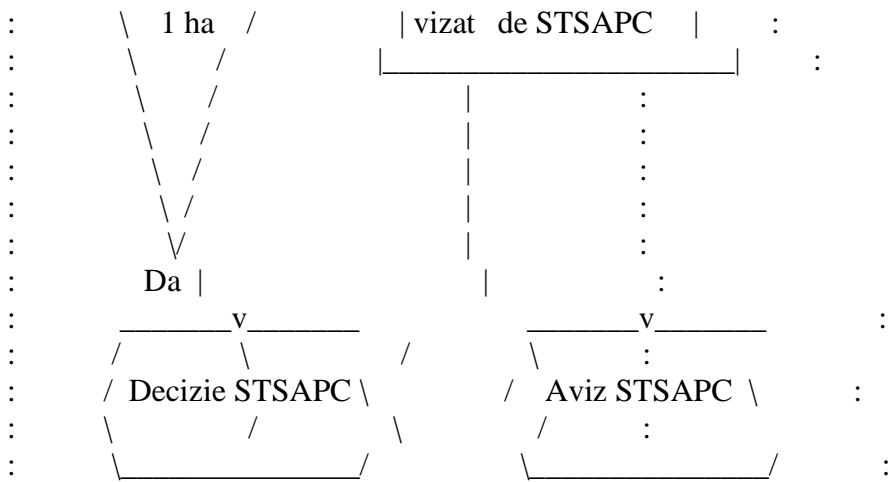
Da |

Verificare tehnic i economic a |  
documenta iei

Verificare intrare banii de tax /garan ie, în fondul |  
de ameliorare a fondului funciar ce destina ie silvic |







.....: |----->( 4 )

Decizia STSAPC este transmis beneficiarului

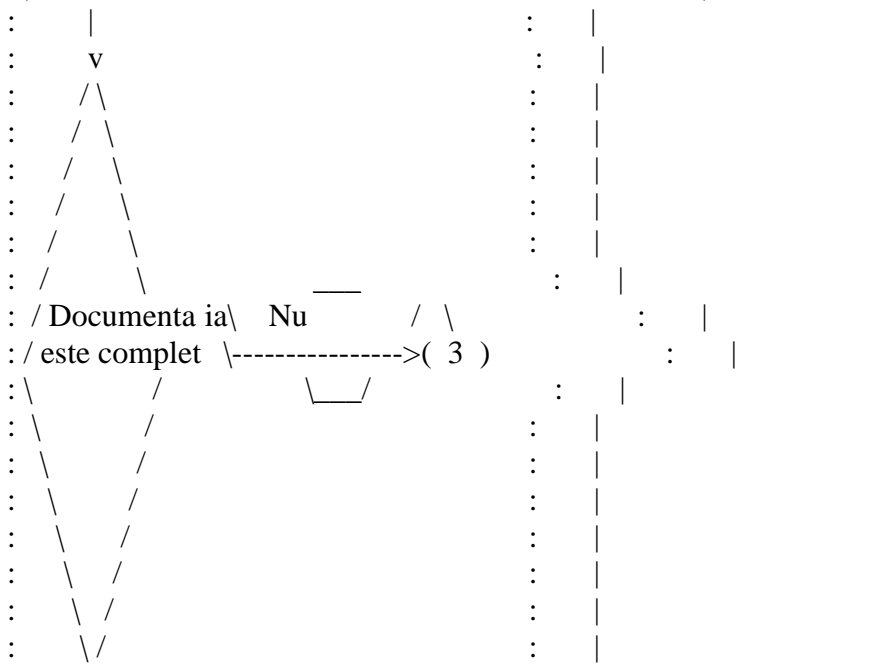
| C |

M.M.P

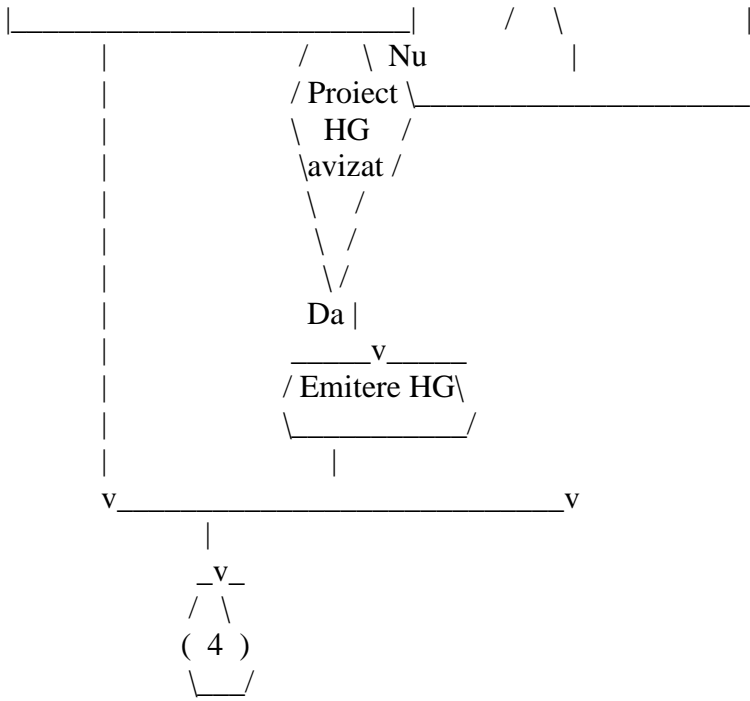
.....

Beneficiarul depune documenta ia la Ministerul Mediului i P durilor (M.M.P.)

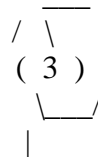
Verificare tehnic , juridic i economic a documenta iei







Demersuri ale beneficiarului în vederea obținerii acordului de mediu / Acordul de mediu pentru realizarea obiectivului cu/ fără defrierea vegetației forestiere și cu împdurirea terenurilor care sunt oferite în compensare



Respingere solicitare / Documentația este transmisă beneficiarului pentru modificări, completări etc.

Răspunsul este transmis beneficiarului

STOP



( 4 )



v

---

Achitarea de c tre beneficiar i a celorlalte |  
| obliga ii b ne ti (dup caz): contravaloarea |  
| terenului, contravaloarea pierderii de cre tere, |  
| contravaloarea obiectivelor dezafectate, chiria, |  
| cheltuielile de instalare a vegeta iei forestiere. |

---

v

---

Predarea terenului/terenurilor |  
| pe baz de proces-verbal |

---

v

---

STOP |

---

-----