

NOTĂ DE FUNDAMENTARE

Secțiunea 1 Titlul proiectului de act normativ

HOTĂRÂRE A GUVERNULUI

privind actualizarea descrierii tehnice și a valorii de inventar a unor drumuri forestiere, precum și trecerea cu titlu gratuit a acestora, a lucrării de artă DAF Consolidare și a terenurilor aferente, din domeniul public al statului și din administrarea Regiei Naționale a Pădurilor - Romsilva în domeniul public al orașului Dragomirești, județul Maramureș

Secțiunea a 2-a Motivul emiterii actului normativ

2.1.	Sursa proiectului de act normativ	<p>Având în vedere art. 2¹ și art. 2² din Ordonanța Guvernului nr. 81/2003 privind reevaluarea și amortizarea activelor fixe aflate în patrimoniul instituțiilor publice, aprobată prin Legea nr. 493/2003, cu modificările și completările ulterioare, precum și ale art.2 din Hotărârea Guvernului nr. 1705/2006 pentru aprobarea inventarului centralizat al bunurilor din domeniul public al statului, cu modificările și completările ulterioare,</p> <p>În temeiul art. 108 din Constituția României, republicată, al art. 1 alin. (1) și art. 2 din Legea nr. 192/2010 privind trecerea unor drumuri forestiere, a căilor ferate forestiere și a lucrărilor de corectare a torenților din domeniul public al statului și din administrarea Regiei Naționale a Pădurilor - Romsilva în domeniul public al unor unități administrativ-teritoriale și în administrarea consiliilor locale ale acestora, cu modificările și completările ulterioare, al art. 869 din Legea nr. 287/2009 privind Codul civil, republicată, cu modificările și completările ulterioare, precum și al art. 288 și 292 din Ordonanța de urgență a Guvernului nr. 57/2019 privind Codul administrativ, cu modificările și completările ulterioare, Inițiativa ministerului.</p>
2.2.	Descrierea situației actuale	<p>Potrivit art. 1 alin. (1) din Legea nr. 192/2010, cu modificările și completările ulterioare, „Prin derogare de la dispozițiile art. 10 și 34 din Legea nr. 46/2008 privind Codul Silvic, republicată, cu modificările și completările ulterioare, se aprobă trecerea, cu titlu gratuit, a unor drumuri forestiere, a căilor ferate forestiere și a lucrărilor de corectare a torenților, precum și a terenurilor aferente acestora din domeniul public al statului și din administrarea Regiei Naționale a Pădurilor - Romsilva în domeniul public al unor unități administrativ-teritoriale și în administrarea consiliilor locale ale acestora.”</p> <p>În conformitate cu prevederile art. 2 alin. (1) din Legea nr. 192/2010, cu modificările și completările ulterioare, Consiliul local al orașului Dragomirești, județul Maramureș a solicitat Guvernului, în baza Hotărârii Consiliul local al orașului</p>



Dragomirești nr. 79/2022 privind aprobarea solicitării de trecere a unor drumuri auto forestiere situate în bazinul Baicu, precum și a terenurilor aferente acestora, din domeniul public al statului român și administrarea Regiei Naționale a Pădurilor – Romsilva, în domeniul public al orașului Dragomirești și administrarea Consiliului local al orașului Dragomirești.

În conformitate cu prevederile art. 4 din Normele metodologice referitoare la criteriile și modalitățile practice de aplicare a prevederilor Legii nr. 192/2010 privind trecerea unor drumuri forestiere, a căilor ferate forestiere și a lucrărilor de corectare a torenților din domeniul public al statului și din administrarea Regiei Naționale a Pădurilor - Romsilva în domeniul public al unor unități administrativ-teritoriale și în administrarea consiliilor locale ale acestora, aprobate prin Ordinul ministrului apelor și pădurilor nr. 1019/2019, solicitantul a depus următoarea documentație:

- solicitarea unității administrativ-teritoriale pe raza căreia sunt amplasate drumurile auto forestiere (DAF);

- Hotărârea Consiliului local al orașului Dragomirești nr. 79/2022 privind aprobarea solicitării de trecere a unor drumuri auto forestiere situate în bazinul Baicu, precum și a terenurilor aferente acestora, din domeniul public al statului român și administrarea Regiei Naționale a Pădurilor - Romsilva în domeniul public al orașului Dragomirești și administrarea Consiliului local al orașului Dragomirești;

- datele de identificare a drumurilor forestiere, respectiv a terenurilor aferente acestora, astfel cum este înscris în amenajamentele silvice și în inventarul mijloacelor fixe, inclusiv numărul de inventar de la Ministerul Finanțelor, vizate de șeful ocolului silvic care administrează mijlocul fix;

- copia fișelor mijloacelor fixe - drum auto forestier, vizată de șeful ocolului silvic care administrează mijlocul fix;

copia fișei mijlocului fix – lucrare de artă (DAF CONSOLIDARE), vizată de șeful ocolului silvic care administrează mijlocul fix;

- Adeverința Direcției Silvice Maramureș, numărul 17615/05.09.2022 din care rezultă că în evidențele contabile ale ocolului silvic Dragomirești nu sunt înregistrate separat lucrări de artă aferente drumurilor menționate în solicitare, acestea fiind incluse în valorile de inventar ale acestora;

- Avizul nr. 5/29.06.2022 al Consiliului de Administrație al Regiei Naționale a Pădurilor – Romsilva.

- Hotărârea nr. 10/29.06.2022 al Consiliului de Administrație al Regiei Naționale a Pădurilor – Romsilva.

- Măsurători topografice înregistrate de către Regia Națională a



Pădurilor – Romsilva, Direcția Silvică Maramureș la Oficiul de Cadastru și Publicitate Imobiliară Maramureș, astfel:

- extras de carte funciară nr. 51335 Dragomirești, nr. cadastral 51335, suprafață 1133 mp, jud. Maramureș;
- extras de carte funciară nr. 51336 Dragomirești, nr. cadastral 51336 suprafață 1774 mp, jud. Maramureș;
- extras de carte funciară nr. 51337 Dragomirești, nr. cadastral 51337, suprafață 373 mp, jud. Maramureș;
- extras de carte funciară nr. 51338 Dragomirești, nr. cadastral 51338 suprafață 3242 mp, jud. Maramureș;
- extras de carte funciară nr. 51339 Dragomirești, nr. cadastral 51339, suprafață 1806 mp, jud. Maramureș;
- extras de carte funciară nr. 51340 Dragomirești, nr. cadastral 51340 suprafață 266 mp, jud. Maramureș;
- extras de carte funciară nr. 51341 Dragomirești, nr. cadastral 51341, suprafață 2820 mp, jud. Maramureș;
- extras de carte funciară nr. 51342 Dragomirești, nr. cadastral 51342 suprafață 2581 mp, jud. Maramureș;
- extras de carte funciară nr. 51343 Dragomirești, nr. cadastral 51343, suprafață 1907 mp, jud. Maramureș;
- extras de carte funciară nr. 51344 Dragomirești, nr. cadastral 51344 suprafață 844 mp, jud. Maramureș;
- extras de carte funciară nr. 51345 Dragomirești, nr. cadastral 51345 suprafață 6111 mp, jud. Maramureș;
- extras de carte funciară nr. 51346 Dragomirești, nr. cadastral 51346 suprafață 5791 mp, jud. Maramureș;
- extras de carte funciară nr. 41348 Dragomirești, nr. cadastral 51348, suprafață 141 mp, jud. Maramureș;
- extras de carte funciară nr. 51349 Dragomirești, nr. cadastral 51349 suprafață 2149 mp, jud. Maramureș;
- extras de carte funciară nr. 51350 Dragomirești, nr. cadastral 51350, suprafață 1176 mp, jud. Maramureș;
- extras de carte funciară nr. 51351 Dragomirești, nr. cadastral 51351 suprafață 2342 mp, jud. Maramureș;
- extras de carte funciară nr. 51352 Dragomirești, nr. cadastral 51352, suprafață 1093 mp, jud. Maramureș;
- extras de carte funciară nr. 51353 Dragomirești, nr. cadastral 51353 suprafață 586 mp, jud. Maramureș;
- extras de carte funciară nr. 51354 Dragomirești, nr. cadastral 51354, suprafață 3731 mp, jud. Maramureș;
- extras de carte funciară nr. 51360 Dragomirești, nr. cadastral 51360 suprafață 2708 mp, jud. Maramureș;
- extras de carte funciară nr. 51363 Dragomirești, nr. cadastral 51363, suprafață 4125 mp, jud. Maramureș;
- extras de carte funciară nr. 51649 Dragomirești, nr. cadastral 51649 suprafață 6042 mp, jud. Maramureș;
- extras de carte funciară nr. 51648 Dragomirești, nr. cadastral 51648, suprafață 143 mp, jud. Maramureș;
- extras de carte funciară nr. 51643 Dragomirești, nr. cadastral 51643 suprafață 9187 mp, jud. Maramureș;
- extras de carte funciară nr. 51650 Dragomirești, nr. cadastral 61650, suprafață 10920 mp, jud. Maramureș;
- extras de carte funciară nr. 51642 Dragomirești, nr.

PRO



cadastral 51642 suprafață 5039 mp, jud. Maramureș;
Modul de înscriere a suprafețelor în Cărțile Funciare respectă în totalitate prevederile Legii Cadastrului și Publicității Imobiliare nr. 7/1996, cu modificările și completările ulterioare, precum și Ordinul directorului general al Agenției Naționale de Cadastru și Publicitate Imobiliară nr. 700/2014 privind aprobarea Regulamentului de avizare, recepție și înscriere în evidențele de cadastru și carte funciară.

Astfel, documentația cadastrală este ansamblul înscrisurilor tehnice, juridice și administrative necesare înregistrării imobilului la cerere în sistemul integrat de cadastru și carte funciară, prin care se constată situația reală din teren.

Informațiile privind localizarea în cadastru general, localizarea conform amenajamentului silvic, lungime și vecinătăți sunt cuprinse în planurile de amplasament și delimitare aferente fiecărui număr cadastral.

Actualizarea Inventarului Centralizat al Bunurilor Proprietate Publică a Statului se va face după emiterea Hotărârii Guvernului privind actualizarea descrierii tehnice și a valorii de inventar a unor drumuri forestiere, precum și trecerea cu titlu gratuit a acestora, a lucrării de artă DAF Consolidare și a terenurilor aferente, din domeniul public al statului și din administrarea Regiei Naționale a Pădurilor - Romsilva în domeniul public al orașului Dragomirești, județul Maramureș.

- Nota de propuneri nr. 7066/15.06.2022 a Departamentului Fond Forestier din cadrul Regiei Naționale a Pădurilor – Romsilva din care rezultă că:

DAF CONSOLIDARE având număr de inventar la Ministerul Finanțelor nr. 148402 este parte integrantă din DAF BAICU.


- drumurile forestiere solicitate îndeplinesc condițiile prevăzute de art. 2 și art. 3 din Normele metodologice referitoare la criteriile și modalitățile practice de aplicare a prevederilor Legii nr. 192/2010 privind trecerea unor drumuri forestiere, a căilor ferate forestiere și a lucrărilor de corectare a torențelor din domeniul public al statului și din administrarea Regiei Naționale a Pădurilor - Romsilva în domeniul public al unor unități administrativ-teritoriale și în administrarea consiliilor locale ale acestora, aprobate prin Ordinul ministrului apelor și pădurilor nr. 1019/2019.

- Drumurile forestiere, nu fac obiectul unor lucrări de investiții în derulare.

- Drumurile forestiere deserveșc parțial fond forestier proprietate publică a statului, și este situat integral pe teritoriul unității administrativ-teritoriale orașul Dragomirești.

Lucrările de artă aferente drumurilor forestiere (poduri și podețe) nu sunt înregistrate ca mijloace fixe distincte conform adevărinței Direcției Silvice Maramureș, numărul 17615/05.09.2022.

Referatul de aprobare nr. 3722/26.08.2022 al primarului orașului



Dragomirești.

Raportul de specialitate al Compartimentului Juridic din cadrul Primăriei orașului Dragomirești nr. 3723/26.08.2022.

Raportul de avizare al Comisiei pentru studii, prognoze și programe de dezvoltare economico-socială, de organizare și amenajare a teritoriului, gospodărire comunală și servicii, juridică și disciplină pentru proiectul de Hotărâre a Consiliului local a orașului Dragomirești nr. 3721/2022.

Proiectul de Hotărâre al primarului orașului Dragomirești nr. 3721/26.08.2022.

Copii ale descrierilor parcelare și ale instalațiilor de transport din amenajamentul silvic al Unitatea de Producție II Baicu, unitățile amenajistice 236D, 249D și 240D.

Extras din anexa nr. 12 la Hotărârea Guvernului nr. 1705/2006, cu modificările și completările ulterioare pozițiile MF nr. 148394, 148402, 148412, 148430, 148434 și MF nr. 1364.

Cu privire la documentația care însoțește proiectul de hotărâre a Guvernului, precizăm următoarele:

Prin Hotărârea Consiliului local al orașului Dragomirești nr. 79/2022, s-a aprobat trecerea cu titlu gratuit, din domeniul public al statului și din administrarea Regiei Naționale a Pădurilor - Romsilva în domeniul public al orașului Dragomirești, județul Maramureș a drumurilor auto forestiere DAF BAICU (nr. MF 148394) cu lucrarea de artă DAF CONSOLIDARE (nr. MF 148402), DAF PLESCUT (nr. MF 148412), DAF V. POENII (nr. MF 148430), DAF V. SCARILOR (nr. MF 148434) și a terenurilor aferente acestora.

Din Hotărârea Consiliului local al orașului Dragomirești nr. 79/2022 rezultă că:

- Consiliul local al orașului Dragomirești va asigura finanțarea lucrărilor de întreținere, reparații și modernizare a infrastructurii rutiere până la sfârșitul anului 2026 din fonduri locale, guvernamentale sau europene,
- scopul preluării drumurilor forestiere îl reprezintă dezvoltarea și modernizarea infrastructurii forestiere,
- consiliul local al orașului Dragomirești se obligă să nu treacă drumurile forestiere care fac obiectul solicitării din domeniul public în domeniul privat al orașului Dragomirești prin hotărâre a consiliului local.
- consiliul local al orașului Dragomirești se obligă să respecte regimul silvic al drumurilor forestiere și al terenurilor aferente acestora precum și prevederile art. 7 din Ordinul ministrului apelor și pădurilor nr. 1019/2019.

Din referatul de aprobare nr. 3722/26.08.2022 al primarului orașului Dragomirești rezultă că:

- drumurile auto forestiere nu fac obiectul domeniului public exclusiv al statului, astfel acestea nu se află sub



		<p>incidența dispozițiilor art. 860 alin. (3) din Codul Civil,</p> <ul style="list-style-type: none"> - drumurile solicitate sunt de interes public local întrucât deservesc proprietăți private, locuințe, case de vacanță, pensiuni turistice, livezi, pășuni și păduri, - administratorul drumurilor solicitate, Regia Națională a Pădurilor – Romsilva, nu mai desfășoară activități de investiții-reparații, dezvoltare ori modernizare a acestora favorizând astfel continuarea degradării acestora din cauza intemperiilor, pierzându-și astfel uzul și interesul public național, fiind justificată și oportună trecerea acestora în domeniul public al orașului Dragomirești. <p>Prin adresa nr. 8002/09.09.2022 Instituția Prefectului - Județul Maramureș comunică faptul că a fost exercitat controlul de legalitate cu privire la Hotărârea Consiliului local al orașului Dragomirești nr. 79/2022, conform prevederilor art. 249 alin. (4) și art. 255 alin. (1) din Ordonanța de urgență a Guvernului nr. 57/2019, cu modificările și completările ulterioare.</p> <p>Din datele de identificare, drumurilor auto forestiere, atașate documentației, rezultă următoarele:</p> <ul style="list-style-type: none"> - pentru DAF BAICU nr. de inventar atribuit de Ministerul Finanțelor este 148394, iar valoarea de inventar 1937907 lei. Valoarea de inventar actualizată prin actul normativ a cărui proiect îl supunem spre aprobare fiind de 2045998 lei, - pentru DAF CONSOLIDARE nr. de inventar atribuit de Ministerul Finanțelor este 148402, iar valoarea de inventar 1908 lei. Valoarea de inventar actualizată prin actul normativ a cărui proiect îl supunem spre aprobare fiind de 2803 lei. - pentru DAF PLESCUT nr. de inventar atribuit de Ministerul Finanțelor este 148412, iar valoarea de inventar 65000 lei. - pentru DAF V. POENII nr. de inventar atribuit de Ministerul Finanțelor este 148430, iar valoarea de inventar 220000 lei. - pentru DAF V. SCARILOR nr. de inventar atribuit de Ministerul Finanțelor este 148434, iar valoarea de inventar 145000 lei. <p>Situația diferențelor din reevaluarea activelor fixe corporale din domeniul public care nu se amortizează la data de 31.12.2021 nr. 17567/05.09.2022, eliberată de Direcția Silvică Maramureș.</p> <p>Regia Națională a Pădurilor – Romsilva prin Avizul Consiliului de Administrație nr. 5/29.06.2022 a aprobat trecerea drumurilor auto forestiere DAF BAICU (nr. MF 148394) cu lucrarea de artă DAF CONSOLIDARE (nr. MF 148402), DAF PLESCUT (nr. MF 148412), DAF V. POENII (nr. MF 148430), DAF V. SCARILOR (nr. MF 148434) și a terenurilor aferente acestora, din domeniul public al statului și administrarea Regiei Naționale a Pădurilor – Romsilva în domeniul public al orașului Dragomirești, județul Maramureș și în administrarea Consiliului local al Orașului Dragomirești.</p>
2.3.	Schimbări preconizate	<p>Promovarea prezentului proiect de act normativ are drept scop:</p> <ul style="list-style-type: none"> - actualizarea descrierii tehnice a unor drumuri forestiere ca urmare a efectuării lucrărilor de cadastru și publicitate imobiliară,



		<ul style="list-style-type: none"> - actualizarea valorii de inventar a unor drumuri forestiere ca urmare a reevaluării activelor fixe corporale din domeniul public care nu se amortizează la data de 31.12.2021, - aprobarea trecerii, cu titlu gratuit, unor drumuri forestiere, a terenurilor aferente acestora și a lucrării de artă „DAF Consolidare” din domeniul public al statului și din administrarea Regiei Naționale a Pădurilor - Romsilva în domeniul public al orașului Dragomirești și în administrarea consiliului local al acesteia. <p>Adoptarea acestui proiect de hotărâre asigură premisele implicării Consiliului local al orașului Dragomirești, județul Maramureș, în realizarea unor proiecte având ca obiect mărirea accesibilității fondului forestier prin modernizarea și refacerea drumurilor forestiere existente, localitatea încadrându-se în categoria beneficiarilor eligibili, putând realiza investiții pentru modernizarea infrastructurii forestiere prin pietruirea și asfaltarea actualelor drumuri forestiere, dar și pentru amenajarea unora noi, precum și pentru diminuarea riscului incidenței fenomenelor naturale periculoase asupra pădurii. Astfel, pot fi efectuate investiții constând în construirea și modernizarea drumurilor forestiere publice și/sau private, inclusiv realizarea lucrărilor de artă, a platformelor primare, construirea de sisteme de marcarea, semnalizare și avertizare, orizontale și verticale.</p> <p>Prin schimbarea regimului juridic al acestor drumuri forestiere și terenurilor aferente acestora, unitatea administrativ - teritorială care îl va prelua va putea accesa și fonduri cuprinse în Planul Național Strategic (2021 – 2027).</p>
2.4. Alte informații		<p>Drumurile forestiere și terenurile aferente acestora nu fac obiectul unor cereri de reconstituire a dreptului de proprietate privată sau de restituire, depuse în temeiul actelor normative cu caracter special privind fondul funciar, respectiv cele care reglementează regimul juridic al imobilelor preluate în mod abuziv de statul român în perioada 6 martie 1945 – 22 decembrie 1989, nu sunt grevate de sarcini și nu fac obiectul vreunui litigiu aflat pe rolul instanțelor așa cum rezultă din extrasele de carte funciară anexate și din referatul de aprobare nr. 3722/26.08.2022 al primarului orașului Dragomirești.</p> <p>Astfel, ținând cont de faptul că drumurile auto forestiere solicitate sunt constant avariate de condițiile meteo extreme din ultimii ani, iar acestea deserveșc și proprietăți private, locuințe, case de vacanță, pensiuni turistice, livezi, pășuni și păduri aparținând locuitorilor orașului Dragomirești, lipsind astfel interesul administratorului de a întreține și repara, această sarcină (de a întreține și de a repara) revine exclusiv primăriei orașului Dragomirești și Consiliului Local care, neavând și calitatea de proprietar nu poate întreprinde astfel de lucrări sau accesări de fonduri europene. Aceasta constituie, în condițiile art.292 alin.(4) din Ordonanța de urgență a Guvernului nr. 57/2019, cu modificările și completările ulterioare, justificarea temeinică a uzului și interesului public local.</p>



Încetarea uzului și interesului public național, conform art. 292 alin. (2) din Ordonanța de urgență a Guvernului nr. 57/2019, cu modificările și completările ulterioare se justifică prin raportarea la Legea nr. 192/2010, cu modificările și completările ulterioare, dar și prin faptul că părți drumurile solicitate sunt situate în intravilanul orașului Dragomirești, iar în condițiile respectării art. 54 și 83 din Legea 46/2008, republicată, cu modificările și completările ulterioare locuitorii care dețin locuințe permanente sau sezoniere, pășuni și terenuri agricole sau pensiuni nu ar mai avea acces la acestea.

Deasemenea administratorul bunurilor din domeniul public al statului, respectiv, Regia Națională a Pădurilor – Romsilva, în condițiile în care:

- din DAF Baicu 0,60 km sunt situați în fond forestier, iar 9,48 km sunt situați în afara fondului forestier,
- din DAF Valea Poenii 0,80 km sunt situați în fond forestier, iar 2,75 km sunt situați în afara fondului forestier,
- din DAF Valea Scărilor 0,83 km sunt situați în fond forestier, iar 0 km sunt situați în afara fondului forestier,
- din DAF Plescuț 0,55 km sunt situați în fond forestier iar 0,45 km sunt situați în afara fondului forestier, nu are nici interes și nici resurse financiare pentru a menține drumurile practicabile pe timp de iarnă ori pentru întreținere în vederea asigurării accesului permanent.

Justificarea încetării uzului sau interesului public național reiese de la autoritatea publică locală.

Schimbarea categoriei de folosință silvică și a destinației pentru terenurile aferente drumurilor este interzisă cu excepția terenurilor necesare realizării sau extinderii următoarelor categorii de lucrări: drumuri de interes național, județean sau local.

Prin derogare de la prevederile art. 37 alin. (3) și art. 41 din Legea nr. 46/2008, republicată, cu modificările și completările ulterioare, drumurile forestiere trecute în domeniul public al orașului Dragomirești, vor putea fi utilizate în scopul dezvoltării și modernizării infrastructurii rutiere în zonă de interes național, județean sau local.

Drumurile forestiere solicitate îndeplinesc condițiile prevăzute la art. 2 lit. b), precum și al art. 3 alin. (1) din Normele metodologice referitoare la criteriile și modalitățile practice de aplicare a prevederilor Legii nr. 192/2010 privind trecerea unor drumuri forestiere, a căilor ferate forestiere și a lucrărilor de corectare a torenților din domeniul public al statului și din administrarea Regiei Naționale a Pădurilor - Romsilva în domeniul public al unor unități administrativ-teritoriale și în administrarea consiliilor locale ale acestora, aprobate prin Ordinul ministrului apelor și pădurilor nr. 1019/2019 așa cum rezultă din nota de propuneri nr. 7066/15.06.2022 a Departamentului Fond Forestier din cadrul Regiei Naționale a Pădurilor – Romsilva.

Cu privire la regimul juridic al bunurilor care fac obiectul trecerii din domeniul public al statului și din administrarea Regiei Naționale a Pădurilor - Romsilva în domeniul public al orașului



		<p>Dragomirești și care sunt incluse în Hotărârea Consiliului local al orașului Dragomirești nr. 79/2022, menționăm că acestea nu se află sub incidența dispozițiilor art. 860 alin. (3) din Codul Civil.</p> <p>Necesitatea și oportunitatea promovării prezentului proiect de act normativ, realitatea și corectitudinea datelor prezentate aparțin inițiatorilor, respectiv Regiei Naționale a Pădurilor – Romsilva care promovează acest act normativ prin Ministerul Mediului, Apelor și Pădurilor în temeiul art. 1 lit. b) din Regulamentul privind procedurile, la nivelul Guvernului, pentru elaborarea, avizarea și prezentarea proiectelor de documente de politici publice, a proiectelor de acte normative, precum și a altor documente, în vederea adoptării/aprobării, aprobat prin Hotărârea Guvernului nr. 561/2009, precum și a Primăriei orașului Dragomirești.</p> <p>Răspunderea pentru veridicitatea/exactitatea și realitatea datelor din cuprinsul documentației justificative și a proiectului de hotărâre a guvernului, inclusiv cu privire la situația juridică a imobilelor aparține Ministerului Mediului, Apelor și Pădurilor și Regiei Naționale a Pădurilor - Romsilva, iar Consiliul Local al orașului Dragomirești răspunde pentru documentele emise de acesta.</p>
<p>Secțiunea a 3-a Impactul socioeconomic</p>		
3.1.	Descrierea generală a beneficiilor și costurilor estimate ca urmare a intrării în vigoare a actului normativ	Proiectul de act normativ nu se referă la acest subiect.
3.2.	Impactul social	Proiectul de act normativ nu se referă la acest subiect.
3.3.	Impactul asupra drepturilor și libertăților fundamentale ale omului	Proiectul de act normativ nu se referă la acest subiect.
3.4.	Impactul macroeconomic	Proiectul de act normativ nu se referă la acest subiect.
3.4.1.	Impactul asupra economiei și asupra principalilor indicatori macroeconomici	Proiectul de act normativ nu se referă la acest subiect.
3.4.2.	Impactul asupra mediului concurențial și domeniul ajutoarelor de stat	Proiectul de act normativ nu se referă la acest subiect.
3.5.	Impactul asupra mediului de afaceri	Proiectul de act normativ nu se referă la acest subiect.
3.6.	Impactul asupra	Proiectul de act normativ nu se referă la acest subiect.



	mediului înconjurător	
3.7.	Evaluarea costurilor și beneficiilor din perspectiva inovării și digitalizării	Proiectul de act normativ nu se referă la acest subiect.
3.8.	Evaluarea costurilor și beneficiilor din perspectiva dezvoltării durabile	Proiectul de act normativ nu se referă la acest subiect.
3.9.	Alte informații	Nu au fost identificate.

Secțiunea a 4-a

Impactul financiar asupra bugetului general consolidat atât pe termen scurt, pentru anul curent, cât și pe termen lung (pe 5 ani), inclusiv informații cu privire la cheltuieli și venituri

- în mii lei (RON) -


Indicatori	Anul curent	Următorii patru ani				Media pe cinci ani
		3	4	5	6	
1	2					7
4.1. Modificări ale veniturilor bugetare, plus/minus, din care:						
a) buget de stat, din acesta:						
(i) impozit pe profit						
(ii) impozit pe venit						
b) bugete locale						
(i) impozit pe profit						
c) bugetul asigurărilor sociale de stat:						
(i) contribuții de asigurări						
d) alte tipuri de venituri (se va menționa natura acestora)						
4.2. Modificări ale cheltuielilor bugetare, plus/minus, din care:						
a) buget de stat, din acesta:						
(i) cheltuieli de personal						
(ii) bunuri și servicii						
b) bugete locale:						
(i) cheltuieli de personal						
(ii) bunuri și servicii						
c) bugetul asigurărilor sociale de stat:						
(i) cheltuieli de personal						
(ii) bunuri și servicii						
d) alte tipuri de cheltuieli (se va menționa natura acestora)						
4.3. Impact financiar, plus/minus, din care:						
a) buget de stat						
b) bugete locale						
4.4. Propuneri pentru acoperirea creșterii cheltuielilor bugetare						
4.5. Propuneri pentru a compensa reducerea veniturilor bugetare						
4.6. Calcule detaliate privind						



fundamentarea modificărilor veniturilor și/sau cheltuielilor bugetare						
4.7. Prezentarea, în cazul proiectelor de acte normative a căror adoptare atrage majorarea cheltuielilor bugetare, a următoarelor documente:						
a) fișa financiară prevăzută la art. 15 din Legea nr. 500/2002 privind finanțele publice, cu modificările și completările ulterioare, însoțită de ipotezele și metodologia de calcul utilizate; b) declarație conform căreia majorarea de cheltuială respectivă este compatibilă cu obiectivele și prioritățile strategice specificate în strategia fiscal-bugetară, cu legea bugetară anuală și cu plafoanele de cheltuială prezentate în strategia fiscal-bugetară.						
4.8. Alte informații						
Secțiunea a 5-a Efectele proiectului de act normativ asupra legislației în vigoare						
5.1.	Măsuri normative necesare pentru aplicarea prevederilor proiectului de act normativ	Proiectul de act normativ nu se referă la acest subiect.				
5.2.	Impactul asupra legislației în domeniul achizițiilor publice	Proiectul de act normativ nu se referă la acest subiect.				
5.3.	Conformitatea proiectului de act normativ cu legislația UE (în cazul proiectelor ce transpun sau asigură aplicarea unor prevederi de drept UE).	Proiectul de act normativ nu se referă la acest subiect.				
5.3.1.	Măsuri normative necesare transunerii directivelor UE	Proiectul de act normativ nu se referă la acest subiect.				
5.3.2.	Măsuri normative necesare aplicării actelor legislative ale UE	Proiectul de act normativ nu se referă la acest subiect.				
5.4.	Hotărâri ale Curții de Justiție a Uniunii Europene	Proiectul de act normativ nu se referă la acest subiect.				
5.5.	Alte acte normative și/sau documente internaționale din care decurg angajamente asumate	Proiectul de act normativ nu se referă la acest subiect.				
5.6.	Alte informații	Nu au fost identificate.				
Secțiunea a 6-a Consultările efectuate în vederea elaborării proiectului de act normativ						
6.1.	Informații privind neaplicarea procedurii de participare la elaborarea actelor normative	Proiectul de act normativ nu se referă la acest subiect.				
6.2.	Informații privind procesul de	Proiectul de act normativ nu se referă la acest				




	consultare cu organizații neguvernamentale, institute de cercetare și alte organisme implicate	subiect.
6.3.	Informații despre consultările organizate cu autoritățile administrației publice locale	Proiectul de act normativ nu se referă la acest subiect.
6.4.	Informații privind puncte de vedere/opinii emise de organisme consultative constituite prin acte normative	Proiectul de act normativ nu se referă la acest subiect.
6.5.	Informații privind avizarea de către: a) Consiliul Legislativ b) Consiliul Suprem de Apărare a Țării c) Consiliul Economic și Social d) Consiliul Concurenței e) Curtea de Conturi	Proiectul de act normativ nu se referă la acest subiect.
6.6.	Alte informații	Nu au fost identificate.
Secțiunea a 7-a Activități de informare publică privind elaborarea și implementarea proiectului de act normativ		
7.1.	Informarea societății civile cu privire la elaborarea proiectului de act normativ	Prezentul proiect de act normativ a fost supus procedurii prevăzute de <i>Legea nr. 52/2003 privind transparența decizională în administrația publică</i> , republicată, cu modificările ulterioare.
7.2.	Informarea societății civile cu privire la eventualul impact asupra mediului în urma implementării proiectului de act normativ, precum și efectele asupra sănătății și securității cetățenilor sau diversității biologice	Proiectul de act normativ nu se referă la acest subiect.
Secțiunea a 8-a Măsuri de implementare		
8.1.	Măsuri de punere în aplicare a proiectului de act normativ	Proiectul de act normativ nu se referă la acest subiect.
8.2.	Alte informații	Nu au fost identificate.



Pentru considerentele de mai sus, s-a elaborat proiectul de Hotărâre a Guvernului privind actualizarea descrierii tehnice și a valorii de inventar a unor drumuri forestiere, precum și trecerea cu titlu gratuit a acestora, a lucrării de artă DAF Consolidare și a terenurilor aferente, din domeniul public al statului și din administrarea Regiei Naționale a Pădurilor - Romsilva în domeniul public al orașului Dragomirești, județul Maramureș, care în forma prezentată a fost avizat de către ministerele interesate, pe care îl supunem spre adoptare.

MINISTRUL MEDIULUI, APELOR ȘI PĂDURILOR

BARNA TÁNCZOS



AVIZĂM:

VICEPRIM-MINISTRU

KELEMEN HUNOR

**MINISTRUL DEZVOLTĂRII, LUCRĂRIILOR
PUBLICE ȘI ADMINISTRAȚIEI**

CSEKE ATTILA-ZOLTÁN

MINISTRUL FINANȚELOR

ADRIAN CÂCIU

MINISTRUL JUSTIȚIEI

MARIAN-CĂTĂLIN PREDOIU