

GUVERNUL ROMÂNIEI



HOTĂRÂRE

privind actualizarea descrierii tehnice și a valorii de inventar a unor drumuri forestiere, precum și trecerea cu titlu gratuit a acestora, a lucrării de artă DAF Consolidare și a terenurilor aferente, din domeniul public al statului și din administrarea Regiei Naționale a Pădurilor - Romsilva în domeniul public al orașului Dragomirești, județul Maramureș

Având în vedere art. 2¹ și art. 2² din Ordonanța Guvernului nr. 81/2003 privind reevaluarea și amortizarea activelor fixe aflate în patrimoniul instituțiilor publice, aprobată prin Legea nr. 493/2003, cu modificările și completările ulterioare, precum și ale art. 2 din Hotărârea Guvernului nr. 1705/2006 pentru aprobarea inventarului centralizat al bunurilor din domeniul public al statului, cu modificările și completările ulterioare,


În temeiul art. 108 din Constituția României, republicată, al art. 1 alin.(1) și art.2 din Legea nr. 192/2010 privind trecerea unor drumuri forestiere, a căilor ferate forestiere și a lucrărilor de corectare a torenților din domeniul public al statului și din administrarea Regiei Naționale a Pădurilor - Romsilva în domeniul public al unor unități administrativ-teritoriale și în administrarea consiliilor locale ale acestora, cu modificările și completările ulterioare, al art.869 din Legea nr.287/2009 privind Codul civil, republicată, cu modificările și completările ulterioare, precum și al art. 288 și 292 din Ordonanța de urgență a Guvernului nr. 57/2019 privind Codul administrativ, cu modificările și completările ulterioare,

Guvernul României adoptă prezenta hotărâre

Art. 1 - Se aprobă actualizarea descrierii tehnice și a valorii de inventar a unor drumuri forestiere aflate în domeniul public al statului și în administrarea Regiei Naționale a Pădurilor – Romsilva, având datele de identificare prevăzute în anexa nr. 1.

Art. 2 - Se aprobă trecerea, cu titlu gratuit, a unor drumuri forestiere și a lucrării de artă „DAF Consolidare”, din domeniul public al statului și din administrarea Regiei Naționale a Pădurilor - Romsilva în domeniul public al orașului Dragomirești, județul Maramureș, în scopul întreținerii, reabilitării și modernizării acestuia, având datele de identificare prevăzute în anexa nr. 2.

Art. 3 – (1) Se aprobă trecerea, cu titlu gratuit, a terenurilor aferente drumurilor forestiere prevăzute la art. 2, din domeniul public al statului și din administrarea Regiei Naționale a Pădurilor - Romsilva în domeniul public al orașului Dragomirești, județul Maramureș, având datele de identificare prevăzute în anexa nr. 3.
(2) Pentru terenurile aferente drumurilor forestiere prevăzute la alin. (1), Consiliul local al orașului Dragomirești asigură respectarea regimului silvic potrivit prevederilor art. 5 alin.(2) din Legea nr. 192/2010 privind trecerea unor drumuri forestiere, a căilor ferate forestiere și a lucrărilor de corectare a torenților din domeniul public al statului și din administrarea Regiei Naționale a Pădurilor – Romsilva în domeniul public



al unor unități administrativ-teritoriale și în administrarea consiliilor locale ale acestora, cu modificările și completările ulterioare.

(3) Ministerul Mediului, Apelor și Pădurilor, prin structurile teritoriale competente, are responsabilitatea de a monitoriza respectarea prevederilor alin. (2).

Art. 4 - Predarea-preluarea drumurilor forestiere prevăzute la art. 2 și a terenurilor aferente acestora prevăzute la art. 3 alin. (1) se va face pe bază de protocol încheiat între părțile interesate, în termen de 30 de zile de la data intrării în vigoare a prezentei hotărâri, cu respectarea art. 5 din Normele metodologice referitoare la criteriile și modalitățile practice de aplicare a prevederilor Legii nr. 192/2010 privind trecerea unor drumuri forestiere, a căilor ferate forestiere și a lucrărilor de corectare a torenților din domeniul public al statului și din administrarea Regiei Naționale a Pădurilor - Romsilva în domeniul public al unor unități administrativ-teritoriale și în administrarea consiliilor locale ale acestora, aprobate prin Ordinul ministrului apelor și pădurilor nr. 1019/2019, publicat în Monitorul Oficial al României, partea I, nr. 770 din 23 septembrie 2019.


Art. 5 - Ministerul Mediului, Apelor și Pădurilor, împreună cu Ministerul Finanțelor, va opera modificarea corespunzătoare a anexei nr. 12 la Hotărârea Guvernului nr. 1705/2006 pentru aprobarea inventarului centralizat al bunurilor din domeniul public al statului cu modificările și completările ulterioare.

Art. 6 – Anexele nr. 1 - 3 fac parte integrantă din prezenta hotărâre.

PRIM-MINISTRU

NICOLAE-IONEL CIUCĂ

PROIECT




DATELE DE IDENTIFICARE

ale drumurilor forestiere aflate în domeniul public în administrarea Regiei Naționale a Pădurilor – Romsilva pentru care se actualizează descrierea tehnică și valoarea de inventar


Nr. crt.	Nr. MF	Cod de clasificare	Denumire	Datele de identificare ale drumurilor forestiere aflate în domeniul public al statului și în administrarea Regiei Naționale a Pădurilor – Romsilva anterior actualizării	Datele de identificare ale drumurilor forestiere aflate în domeniul public al statului și în administrarea Regiei Naționale a Pădurilor – Romsilva pentru care se actualizează descrierea tehnică conform măsurătorilor topografice	Valoare actuală (lei)	Valoare actualizată (lei)	Situația juridică actuală a bunului
0	1	2	3	4	5	6	7	8
1	148394	8.04.04	DAF BAICU	Lungime - km Suprafață - ha CF --	Lungime – 10,080 km, Suprafață – 4,1474 ha, CF 51335 Dragomirești, 1133 mp, CF 51336 Dragomirești, 1774 mp, CF 51337 Dragomirești, 373 mp, CF 51338 Dragomirești, 3242 mp, CF 51339 Dragomirești, 1806 mp, CF 51340 Dragomirești, 266 mp, CF 51341 Dragomirești, 2820 mp, CF 51342 Dragomirești, 2581 mp,	1937907	2045998	În administrarea Regiei Naționale a Pădurilor - Romsilva CUI 1590120



2	148402	8.04.04	DAF CONSOLIDARE	Lungime - km Suprafață - ha CF -	-	1908	2083	În administrarea Regiei Naționale a Pădurilor - Romsilva CUI 1590120
		8.04.04	DAF PLESCUT	Lungime - km Suprafață - ha CF -	Lungime - 1,000 km, Suprafață - 0,6042 ha, CF 51649 Dragomirești, 6042 mp	65000	-	În administrarea Regiei Naționale a Pădurilor - Romsilva CUI 1590120



4	148430	8.04.04	DAF V. POENII	Lungime - km Suprafață - ha CF -	Lungime - 3,550 km, Suprafață - 2,5475 ha, CF 51345 Dragomirești, 5225 mp, CF 51648 Dragomirești, 143 mp, CF 51643 Dragomirești, 9187 mp, CF 51650 Dragomirești, 10920 mp	220000	-	În administrarea Regiei Naționale a Pădurilor - Romsilva CUI 1590120
5	148434	8.04.04	DAF V. SCARIILOR	Lungime - km Suprafață - ha CF -	Lungime - 0,830 km, Suprafață - 0,5039 ha, CF 51642-Dragomirești, 5039 mp,	145000	-	În administrarea Regiei Naționale a Pădurilor - Romsilva CUI 1590120



DATELE DE IDENTIFICARE

ale drumurilor forestiere și a lucrării de artă „DAF Consolidare” care se trec din domeniul public al statului și din administrarea Regiei Naționale a Pădurilor - Romsilva în domeniul public al orașului Dragomirești, județul Maramureș

Nr. crt.	Denumirea drumurilor forestiere	Cod de clasificare	Indicativul drumului în amenajament	Lungime - km -	Persoana juridică de la care trece bunul imobil	Persoana juridică la care trece bunul imobil	Nr. de inventar MF	Valoare de inventar MF - lei -	Valoare de inventar cu care se transmite bunul - lei -	Carte Funciară
0	1	2	3	4	5	6	7	8	9	10
1	DAF BAICU	8.04.04	UP II Baicu, ua 236D și 249D%, Ocolul Silvic Dragomirești, Direcția Silvică Maramureș	10,08	Statul Român din administrarea Regiei Naționale a Pădurilor - Romsilva CUI 1590120	Orașul Dragomirești, jud. Maramureș, CUI 3627560	148394	2045998	2045998	CF 51335 Dragomirești, CF 51336 Dragomirești, CF 51337 Dragomirești, CF 51338 Dragomirești, CF 51339 Dragomirești, CF 51340 Dragomirești, CF 51341 Dragomirești, CF 51342 Dragomirești, CF 51343 Dragomirești, CF 51344 Dragomirești, CF 51345 Dragomirești, CF 51346 Dragomirești, CF 41348 Dragomirești, CF 51349 Dragomirești, CF 51350 Dragomirești, CF 51351 Dragomirești, CF 51352 Dragomirești, CF 51353 Dragomirești, CF 51354 Dragomirești, CF 51360 Dragomirești, CF 51363 Dragomirești



2	DAF CONSOLIDARE	8.04.04	UP II Baicu, ua 236D, Ocolul Silvic Dragomirești, Direcția Silvică Maramureș	-	Statul Român din administrarea Regiei Naționale a Pădurilor - Romsilva CUI 1590120	Orașul Dragomirești, jud. Maramureș, CUI 3627560	148402	2083	2083	-
3	DAF PLESCUT	8.04.04	UP II Baicu, ua 240D, Ocolul Silvic Dragomirești, Direcția Silvică Maramureș	1,00	Statul Român din administrarea Regiei Naționale a Pădurilor - Romsilva CUI 1590120	Orașul Dragomirești, jud. Maramureș, CUI 3627560	148412	65000	65000	CF 51649 Dragomirești
4	DAF V. POENII	8.04.04	UP II Baicu, ua 249D, Ocolul Silvic Dragomirești, Direcția Silvică Maramureș	3,55	Statul Român din administrarea Regiei Naționale a Pădurilor - Romsilva CUI 1590120	Orașul Dragomirești, jud. Maramureș, CUI 3627560	148430	220000	220000	CF 51345 Dragomirești, CF 51648 Dragomirești, CF 51643 Dragomirești, CF 51650 Dragomirești,
5	DAF V. SCARILOR	8.04.04	UP II Baicu, ua 250D, Ocolul Silvic Dragomirești, Direcția Silvică Maramureș	0,83	Statul Român din administrarea Regiei Naționale a Pădurilor - Romsilva CUI 1590120	Orașul Dragomirești, jud. Maramureș, CUI 3627560	148434	145000	145000	CF 51642 Dragomirești



DATELE DE IDENTIFICARE

ale terenurilor aferente drumurilor forestiere care se trec din domeniul public al statului și din administrația Regiei Naționale a Pădurilor - Romsilva în domeniul public al orașului Dragomirești, județul Maramureș

Nr. crt.	Amplasamentul terenului	Cod de clasificare	Persoana juridică de care trece cu titlu gratuit bunul imobil	Persoana juridică la care trece cu titlu gratuit bunul imobil	Localizarea terenului în cadastrul forestier și în cadastrul general	Suprafața - ha -	Nr. de inventar MF	Situația juridică (actuală)
0	1	2	3	4	5	6	8	9
1	Orașul Dragomirești, jud. Maramureș, CUI 3627560	8.04.02	Statul Român din administrația Regiei Naționale a Pădurilor - Romsilva CUI 590120	Orașul Dragomirești, jud. Maramureș, CUI 3627560	LP II Baicu, ua 236D și 249D%, Ocolul Silvic Dragomirești, Direcția Silvică Maramureș, CF 51335 Dragomirești, CF 51336 Dragomirești, CF 51337 Dragomirești, CF 51338 Dragomirești, CF 51339 Dragomirești, CF 51340 Dragomirești, CF 51341 Dragomirești, CF 51342 Dragomirești, CF 51343 Dragomirești, CF 51344 Dragomirești, CF 51345 Dragomirești, CF 51346 Dragomirești, CF 41348 Dragomirești, CF 51349 Dragomirești, CF 51350 Dragomirești, CF 51351 Dragomirești, CF 51352 Dragomirești, CF 51353 Dragomirești, CF 51354 Dragomirești, CF 51360 Dragomirești, CF 51363 Dragomirești	4,1474	1364 parțial	În administrarea RNP - Romsilva, potrivit Legii nr. 46/2008 privind Codul silvic

2	Orașul Dragomirești, jud. Maramureș, CUI 3627560	8.04.02	Statul Român din administrarea Regiei Naționale a Pădurilor -Romsilva CUI 1590120	Orașul Dragomirești, jud. Maramureș, CUI 3627560	UP II Baicu, ua 240D, Ocolul Silvic Dragomirești, Direcția Silvică Maramureș, CF 51649 Dragomirești	0,6042	1364 parțial	În administrarea RNP – Romsilva, potrivit Legii nr. 46/2008 privind Codul silvic
3	Orașul Dragomirești, jud. Maramureș, CUI 3627560	8.04.02	Statul Român din administrarea Regiei Naționale a Pădurilor -Romsilva CUI 1590120	Orașul Dragomirești, jud. Maramureș, CUI 3627560	UP II Baicu, ua 249D, Ocolul Silvic Dragomirești, Direcția Silvică Maramureș, CF 51345 Dragomirești, CF 51648 Dragomirești, CF 51643 Dragomirești, CF 51650 Dragomirești	2,04	1364 parțial	În administrarea RNP – Romsilva, potrivit Legii nr. 46/2008 privind Codul silvic
4	Orașul Dragomirești, jud. Maramureș, CUI 3627560	8.04.02	Statul Român din administrarea Regiei Naționale a Pădurilor -Romsilva CUI 1590120	Orașul Dragomirești, jud. Maramureș, CUI 3627560	UP II Baicu, ua 250D, Ocolul Silvic Dragomirești, Direcția Silvică Maramureș, CF 51642 Dragomirești	0,5039	1364 parțial	În administrarea RNP – Romsilva, potrivit Legii nr. 46/2008 – Codul silvic

